

**Uchwała Nr 85/X/2019**  
**RADY MIEJSKIEJ W SEROCKU**  
**z dnia 24 czerwca 2019 roku**

**w sprawie miejscowego planu zagospodarowania przestrzennego miasta Serock – obszar A3**

Na podstawie art. 18 ust. 2 pkt 5, art. 41 ust. 1 ustawy z dnia 8 marca 1990 r. o samorządzie gminnym (Dz.U. z 2019 r. poz. 506) art. 20 ust. 1 i art. 34 ust. 1 ustawy z dnia 27 marca 2003 r. o planowaniu i zagospodarowaniu przestrzennym (Dz. U. z 2018 r., poz. 1945 z późn. zm.) w wykonaniu Uchwały nr 544/LI/2018 z dnia 29 października 2018 r. Rady Miejskiej w Serocku w sprawie przystąpienia do sporządzenia miejscowego planu zagospodarowania przestrzennego miasta Serock – obszar A3, po stwierdzeniu że plan nie narusza ustaleń Studium uwarunkowań i kierunków zagospodarowania przestrzennego Miasta i Gminy Serock uchwalonego uchwałą Rady Miejskiej w Serocku Nr 392/XLVI/09 z dnia 31 sierpnia 2009 roku zmienionego uchwałą Rady Miejskiej w Serocku Nr 181/XIX/2012 z dnia 29 lutego 2012 roku oraz uchwałą Rady Miejskiej w Serocku Nr 276/XXV/2016 z dnia 7 listopada 2016 roku oraz uchwałą Rady Miejskiej w Serocku Nr 467/XLIII/2018 z dnia 23 kwietnia 2018 roku, Rada Miejska w Serocku uchwała, co następuje:

**Rozdział 1**  
**Postanowienia ogólne**

§ 1. 1. Uchwała się miejscowy plan zagospodarowania przestrzennego miasta Serock – obszar A3, zwany dalej „planem”.

2. Granice obszaru objętego planem oznaczone zostały na rysunku planu.

§ 2. Uchwała składa się z następujących, integralnych części:

- 1) tekstu planu, stanowiącego treść uchwały;
- 2) rysunku planu w skali 1 : 1000, stanowiącego załącznik nr 1;
- 3) rozstrzygnięcia w sprawie rozpatrzenia uwag do projektu planu, stanowiącego załącznik nr 2;
- 4) rozstrzygnięcia dotyczącego sposobu realizacji zapisanych w planie inwestycji z zakresu infrastruktury technicznej, które należą do zadań własnych gminy oraz zasad ich finansowania zgodnie z przepisami o finansach publicznych, stanowiącego załącznik nr 3.

§ 3. 1. Ilekroć w przepisach uchwały jest mowa o:

- 1) działce budowlanej – należy przez to rozumieć działkę budowlaną w rozumieniu przepisów o planowaniu i zagospodarowaniu przestrzennym;
- 2) nieprzekraczalnej linii zabudowy – należy przez to rozumieć linię wyznaczoną na rysunku planu, określającą obszar, w granicach którego należy lokalizować nowo realizowane budynki i tymczasowe obiekty budowlane, biorąc pod uwagę ich zewnętrzny obrys, do którego nie wlicza się schodów, pochylni, ganków, balkonów, tarasów itp.;
- 3) przepisach odrębnych – należy przez to rozumieć przepisy innych ustaw wraz z aktami wykonawczymi;
- 4) terenie – należy przez to rozumieć obszar jednolity pod względem przeznaczenia i zasad zagospodarowania, dla którego obowiązują ustalenia planu, wyznaczony liniami rozgraniczającymi oraz określony symbolem terenu zgodnie z rysunkiem planu,
- 5) symbolu terenu – należy przez to rozumieć symbol złożony z liter określających przeznaczenie i numeru wyróżniającego dany teren spośród innych terenów;

- 6) usługach nieuciążliwych – należy przez to rozumieć usługi, których uciążliwość nie może powodować przekroczenia standardów jakości środowiska poza terenem, do którego prowadzący działalność ma tytuł prawny, oraz które nie są zaliczane do przedsięwzięć mogących zawsze znacząco oddziaływać na środowisko - zgodnie z przepisami odrębnymi;
- 7) udziale powierzchni biologicznie czynnej – należy przez to rozumieć stosunek terenu biologicznie czynnego, o którym mowa w przepisach odrębnych, do powierzchni działki budowlanej.

2. Pojęcia i określenia użyte w ustaleniach planu, a niezdefiniowane powyżej należy rozumieć zgodnie z obowiązującymi przepisami prawa

§ 4. Ustala się następujące przeznaczenie terenów objętych planem:

- 1) teren zabudowy mieszkaniowej jednorodzinnej i/lub zabudowy usług nieuciążliwych, oznaczony na rysunku planu symbolem MN/U1.

§ 5. Na obszarze objętym planem nie zachodzą przesłanki do określenia:

- 1) granic i sposobów zagospodarowania terenów górniczych i obszarów osuwania się mas ziemnych;
- 2) granic i sposobów zagospodarowania terenów lub obiektów podlegających ochronie, ustalonych na podstawie przepisów odrębnych, a także obszarów szczególnego zagrożenia powodzią, krajobrazów priorytetowych określonych w audycie krajobrazowym oraz w planach zagospodarowania przestrzennego województwa;
- 3) sposobu i terminu tymczasowego zagospodarowania, urządzania i użytkowania terenów.

§ 6. Rysunek planu obowiązuje w zakresie ustaleń:

- 1) granicy obszaru objętego planem;
- 2) linii rozgraniczającej tereny o różnym przeznaczeniu lub różnych zasadach zagospodarowania;
- 3) nieprzekraczalnej linii zabudowy;
- 4) wymiarowania;
- 5) granicy obszaru wymagającego przekształceń;
- 6) przeznaczenia terenu, oznaczonego odpowiednio symbolem literowym i numerem wyróżniającym je spośród innych terenów.

## **Rozdział 2**

### **Kształtowanie i ochrona ład przestrzennego i przestrzeni publicznych**

§ 7. 1. Dopuszcza się działki budowlane o powierzchni mniejszej niż jest to określone w przepisach szczegółowych zawartych w Rozdziale 8, jeżeli działka powstała przed wejściem w życie niniejszego planu;

2. Dopuszcza się działki budowlane o powierzchni mniejszej niż jest to określone w przepisach szczegółowych dla poszczególnych terenów zawartych w Rozdziale 8 wyodrębnione pod obiekty infrastruktury technicznej oraz powstałych w oparciu o ustalony w planie przebieg linii rozgraniczającej.

§ 8. 1 Ustala się obszar wymagający przekształceń, wyznaczony na rysunku planu.

2. Na terenie obszaru, o którym mowa w ust. 1 ustala się:

- 1) remont lub przebudowę infrastruktury technicznej: wodociągowej, kanalizacji sanitarnej oraz

- kanalizacji deszczowej;  
2) remont lub przebudowę dróg.

§ 9. Na całym obszarze objętym planem zakazuje się realizacji obiektów i urządzeń wytwarzających energię za pośrednictwem odnawialnych źródeł energii wykorzystujących wiatr.

### **Rozdział 3**

#### **Ochrona środowiska i krajobrazu kulturowego**

§ 10. W zakresie ochrony środowiska ustala się:

- 1) zakaz lokalizacji usług związanych z gospodarowaniem odpadami;
- 2) zakaz tworzenia pod napowietrznymi liniami elektroenergetycznymi hałd i nasypów, oraz sadzenia drzew i krzewów, których naturalna wysokość może przekraczać 3 m;
- 3) zakaz realizacji przedsięwzięć mogących zawsze znacząco oddziaływać na środowisko, w rozumieniu przepisów odrębnych.

§ 11. W rozumieniu przepisów ochrony środowiska, określających dopuszczalny poziom hałasu, teren oznaczony symbolem MN/U wskazuje się jako teren mieszkaniowo-usługowy.

### **Rozdział 4**

#### **Ochrona dziedzictwa kulturowego i zabytków**

§ 12. Wszelkie zagospodarowanie musi być zgodne z właściwymi przepisami w zakresie ochrony dziedzictwa kulturowego i zabytków oraz dóbr kultury współczesnej oraz innymi przepisami odrębnymi.

### **Rozdział 5**

#### **Szczegółowe zasady i warunki scalania i podziału nieruchomości**

§ 13. Ustala się następujące parametry działek uzyskiwanych w wyniku scalania i podziału nieruchomości:

- 1) minimalną powierzchnię działki:
  - a) dla zabudowy wolnostojącej – 800 m<sup>2</sup>,
  - b) dla zabudowy bliźniaczej – 600 m<sup>2</sup>,
  - c) dla zabudowy szeregowej – 250 m<sup>2</sup>,
- 2) minimalny kąt położenia granic działek w stosunku do pasa drogowego od 75° do 90°,
- 3) minimalną szerokość frontu działki:
  - a) dla zabudowy wolnostojącej – 18,0 m,
  - b) dla zabudowy bliźniaczej – 15,0 m,
  - c) dla zabudowy szeregowej – 9,0 m.

### **Rozdział 6**

#### **Zasady modernizacji, rozbudowy i budowy systemów infrastruktury technicznej**

§ 14. 1. Ustala się dopuszczenie utrzymania, modernizacji, rozbudowy oraz przebudowy istniejących sieci i obiektów infrastruktury technicznej.

2. Ustala się obsługę istniejącego i nowego zainwestowania z sieci infrastruktury technicznej,

poprzez istniejące i projektowane przewody magistralne i sieć rozdzielczą, oraz poprzez urządzenia lokalne.

§ 15. Dla projektowanych i istniejących linii elektroenergetycznych SN, nN zarówno napowietrznych jak i kablowych strefy ochronne i sposób zagospodarowania ustala się z uwzględnieniem powszechnie obowiązujących przepisów ogólnych i szczegółowych oraz norm i zasad branżowych.

§ 16. Dla infrastruktury technicznej ustala się:

- 1) w zakresie zaopatrzenia w wodę:
  - a) zaopatrzenie na cele bytowe za pośrednictwem sieci wodociągowej  $\Phi 90$  mm, zlokalizowanej w ul. Sadowej, zastrzeżeniem przepisów odrębnych,
  - b) średnicę przewodów sieci wodociągowej co najmniej DN 80, przy czym nie dotyczy to średnic przewodów przyłączy, a także instalacji wodociągowych sytuowanych na działce budowlanej,
  - c) zaopatrzenie z ujęcia Serock za pośrednictwem przewodów wodociągowych zlokalizowanych w ul. Połnej i w ul. Pułtuskiej,
  - d) przy budowie sieci wodociągowej uwzględnienie wymogów przeciwpożarowych, w tym w szczególności w zakresie lokalizacji hydrantów zewnętrznych;
- 2) w zakresie odprowadzania ścieków sanitarnych:
  - a) odprowadzanie do sieci kanalizacji sanitarnej z zastrzeżeniem przepisów odrębnych,
  - b) średnicę przewodów sieci kanalizacji sanitarnej co najmniej DN 150, przy czym nie dotyczy to średnic przewodów sieci i instalacji tłocznych, średnic przewodów przyłączy, a także instalacji kanalizacyjnych sytuowanych na działce budowlanej,
  - c) odprowadzanie do oczyszczalni ścieków położonej w miejscowości Dębe,
  - d) dopuszcza się realizację odcinków tłocznych sieci i instalacji kanalizacyjnych;
- 3) w zakresie odprowadzania wód opadowych i roztopowych:
  - a) odprowadzanie do sieci kanalizacji deszczowej, zaś w przypadku jej braku, zagospodarowanie wód w granicach nieruchomości do której inwestor posiada tytuł prawny, w szczególności poprzez stosowanie: zbiorników retencyjnych lub odparowujących, studni chłonnych, a także innych form wprowadzenia do gruntu, z zachowaniem wymogów wynikających z przepisów odrębnych,
  - b) średnicę przewodów sieci kanalizacji deszczowej co najmniej DN 250, przy czym nie dotyczy to średnic przewodów sieci i instalacji tłocznych, średnic przewodów przyłączy, a także instalacji kanalizacji deszczowych sytuowanych na działce budowlanej,
  - c) dopuszcza się realizację odcinków tłocznych sieci i instalacji kanalizacyjnych;
- 4) w zakresie zaopatrzenia w energię elektryczną:
  - a) zaopatrzenie z sieci elektroenergetycznych średniego napięcia SN 15 kV i niskiego napięcia nN, z dopuszczeniem rozbudowy o nowe stacje transformatorowe SN/nN,
  - b) lokalizację urządzeń pomiarowych zużycia energii elektrycznej w liniach ogrodzeń od strony drogi obsługującej nieruchomość,
  - c) prowadzenie linii elektroenergetycznych o różnych napięciach po oddzielnych trasach, z zastrzeżeniem lit d,
  - d) w technicznie lub ekonomicznie uzasadnionych przypadkach możliwość prowadzenia elektroenergetycznych napowietrznych linii SN i nN na wspólnych słupach,
  - e) dla nowych, wewnętrznych stacji transformatorowych SN/nN budowę na wydzielonych działkach z dostępem do drogi publicznej, o minimalnej powierzchni  $20 \text{ m}^2$ ,
  - f) dopuszczenie budowy wewnętrznych stacji transformatorowych w odległości 1,5 m od granicy z sąsiednią działką budowlaną jeżeli zwrócone są w jej kierunku ścianą bez otworów

- drzwiowych i wentylacyjnych,
- g) sytuowanie pasów dla linii średniego i niskiego napięcia oraz oświetlenia ulicznego w ciągach drogowych,
  - h) w przypadku braku możliwości lokalizacji linii w ciągach drogowych, dopuszcza się ich lokalizację na terenach przyległych, pod warunkiem, że nie stoi to w sprzeczności z przepisami odrębnymi i ustaleniami planu,
  - i) dopuszcza się zaopatrzenie obiektów budowlanych, na terenie objętym planem z urządzeń wytwarzających energię z odnawialnych źródeł energii wykorzystujących energię słońca, o mocy wytwórczej poniżej 100 kW,
- 5) w zakresie zaopatrzenia w gaz:
- a) minimalna średnica przewodów dystrybucyjnej sieci gazowej 32 mm,
  - b) zaopatrzenie z sieci gazowej bądź ze źródeł indywidualnych,
  - c) lokalizację urządzeń pomiarowych zużycia gazu w liniach ogrodzeń od strony drogi obsługującej nieruchomość,
  - d) dla istniejących i projektowanych sieci gazowych ustala się strefy kontrolowane, których zasięg i sposób zagospodarowania należy ustalać z uwzględnieniem przepisów odrębnych;
- 6) w zakresie zaopatrzenia w ciepło:
- a) zaopatrzenie ze źródeł indywidualnych,
  - b) stosowanie systemów cieplnych wykorzystujących paliwa nisko emisyjne;
- 7) w zakresie infrastruktury telekomunikacyjnej i teleinformatycznej dopuszczenie utrzymania, przebudowy i rozbudowy oraz budowy sieci i obiektów;
- 8) w zakresie gospodarki odpadami:
- a) usuwanie odpadów w ramach gminnego systemu gospodarowania odpadami komunalnymi,
  - b) w przypadku nieruchomości nieobjętych gminnym systemem gospodarowania odpadami komunalnymi, usuwanie odpadów zgodnie z przepisami odrębnymi,
  - c) zabezpieczenie możliwości segregowania odpadów w miejscu zbiórki, zgodnie z obowiązującymi przepisami odrębnymi.

## **Rozdział 7**

### **Zasady modernizacji, rozbudowy i budowy systemów komunikacji**

§ 17. Obsługa komunikacyjna od strony przyległej drogi publicznej zlokalizowanej poza granicami planu – ul. Pułtuskiej.

§ 18. Ustala się liczbę miejsc parkingowych wyliczoną według następujących wskaźników:

- 1) minimum 2 miejsca parkingowe na każdy lokal mieszkalny;
- 2) minimum 1 miejsce na każde rozpoczęte 30 m<sup>2</sup> powierzchni użytkowej usług handlu detalicznego i usług gastronomii, jednak nie mniej niż 3 miejsca;
- 3) minimum 1 miejsce na każde rozpoczęte 60 m<sup>2</sup> powierzchni użytkowej usług nie wymienionych w pkt 2, jednak nie mniej niż 3 miejsca;
- 4) ilość miejsc parkingowych przeznaczonych do parkowania pojazdów zaopatrzonych w kartę parkingową ustala się w liczbie nie mniejszej, niż określona w obowiązujących w tym zakresie przepisach odrębnych.

§ 19. Dla dróg wewnętrznych nie wyznaczonych na rysunku planu, ustala się:

- 1) szerokość nie mniejszą niż 6,0 m;
- 2) nieprzekraczalną linię zabudowy – minimum 6,0 m;

- 3) jezdnie muszą spełniać warunki niezbędne dla ruchu kołowego, w tym dla pojazdów ratowniczo-gaśniczych, na warunkach określonych w przepisach odrębnych z zakresu ochrony przeciwpożarowej;
- 4) dopuszcza się realizację dróg bez wyodrębnienia jezdni i chodników.

## Rozdział 8 Przeznaczenie terenów i zasady ich zagospodarowania

§ 20. Budowę sieci infrastruktury technicznej lub obiektów infrastruktury technicznej o powierzchni zabudowy do 40 m<sup>2</sup>, obiektów niewymagających uzyskania pozwolenia na budowę, ścieżek, dojazdów i dojazdów do budynków i działek budowlanych, traktuje się jako zagospodarowanie terenu uzupełniające i towarzyszące zagospodarowaniu terenu wynikającemu z jego przeznaczenia i dopuszcza się ją na wszystkich terenach, jeśli nie stoi to w sprzeczności z ustaleniami planu oraz jeżeli przepisy odrębne nie wykluczają możliwości realizacji tego typu inwestycji.

§ 21. Dla terenu MN/UI ustala się:

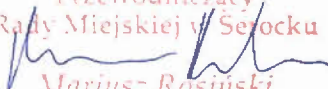
- 1) przeznaczenie – teren zabudowy mieszkaniowej jednorodzinnej i/lub zabudowy usług nieuciążliwych;
- 2) maksymalną powierzchnię sprzedaży obiektów usług handlu na 200 m<sup>2</sup>;
- 3) następujące parametry i wskaźniki kształtowania zabudowy:
  - a) budynki wolno stojące, bliźniacze lub szeregowe,
  - b) budynki do 3 kondygnacji nadziemnych,
  - c) wysokość zabudowy do 11,0 m,
  - d) poziom posadzki pierwszej kondygnacji na wysokości maksymalnie 0,5 m ponad poziom terenu mierzonej przy wejściu głównym do budynku;
  - e) dachy płaskie bądź spadziste o nachyleniu połaci głównych od 20° do 45°;
- 4) W zakresie kolorystyki elewacji budynków zakazuje się stosowania koloru ocynku powyżej 20% pokrycia ściany;
- 5) następujące parametry i wskaźniki kształtowania budynków garażowych i gospodarczych:
  - a) budynki o 1 kondygnacji nadziemnej,
  - b) wysokość zabudowy do 6,0 m,
  - c) dachy płaskie bądź spadziste o nachyleniu połaci głównych od 20° do 45°;
- 6) następujące parametry i wskaźniki zagospodarowania terenu:
  - a) nieprzekraczalne linie zabudowy zgodnie z rysunkiem planu oraz zgodnie §19,
  - b) intensywność zabudowy:
    - minimalnie – 0,1;
    - maksymalnie – 0,8;
  - c) minimalny udział powierzchni biologicznie czynnej - 50% powierzchni działki budowlanej;
  - d) minimalna powierzchnia nowo wydzielanej działki budowlanej:
    - 800 m<sup>2</sup> dla zabudowy wolnostojącej,
    - 600 m<sup>2</sup> dla zabudowy bliźniaczej,
    - 250 m<sup>2</sup> dla zabudowy szeregowej,
    - 200 m<sup>2</sup> dla zabudowy usługowej,
  - e) dla budynków garażowych i gospodarczych dopuszczenie sytuowania bezpośrednio przy granicy z sąsiednią działką budowlaną lub w odległości nie mniejszej niż 1,5 od tej granicy.

## Rozdział 9 Przepisy końcowe

§ 22. Ustala się stawkę procentową, wynikającą ze wzrostu wartości nieruchomości w wyniku uchwalenia planu miejscowego w wysokości 10 %.

§ 23. Wykonanie uchwały powierza się Burmistrzowi Miasta i Gminy Serock.

§ 24. Uchwała wchodzi w życie po upływie 14 dni od dnia jej ogłoszenia w Dzienniku Urzędowym Województwa Mazowieckiego.

Przewodniczący  
Rady Miejskiej w Serocku  
  
Mariusz Rosiński

RADCA PRAWNY

  
Stanisław Paszkowski

## Uzasadnienie

do uchwały nr 85/X/2019 Rady Miejskiej w Serocku  
z dnia 24 czerwca 2019 r.

Podstawą podjęcia prac nad sporządzeniem miejscowego planu zagospodarowania przestrzennego miasta Serock – obszar A3, była uchwała Nr 544/LI/2019 Rady Miejskiej w Serocku z dnia 29 października 2019 roku w sprawie przystąpienia do sporządzenia miejscowego planu zagospodarowania przestrzennego miasta Serock – obszar A3.

Na obszarze tym obowiązuje miejscowy plan zagospodarowania przestrzennego miasta Serock – obszar A, przyjęty Uchwałą nr 109/XI/2015 Rady Miejskiej w Serocku z dnia 31.08.2015 r. (Dz. Urz. Woj. Maz. z 2015 r. poz. 7519 z dn. 10.09.2015 r.) w sprawie miejscowego planu zagospodarowania przestrzennego miasta Serock - obszar A, powiat legionowski, woj. mazowieckie, zmieniony uchwałą nr 466/XLIII/2018 Rady Miejskiej w Serocku z dnia 23.04.2018 r. w sprawie zmiany miejscowego planu zagospodarowania przestrzennego miasta Serock – obszar A (Dz. Urz. Woj. Maz. z 2018 r. poz. 4926 z dn. 07.05.2018 r.).

Obszar objęty planem obejmuje działki o numerach ewidencyjnych 50/3, 50/4, 50/5, 50/6, 50/7, 50/8, 50/9, 50/10, 50/11 obręb 03 oraz 2/1, 2/2, 2/3, 2/4, 2/5, 2/6, 2/7, 2/8, 2/9 i 2/10, wschodnią część działek 3 i 4/3 od wschodniej linii rozgraniczającej projektowanej drogi KDD23, ustalonej uchwałą nr 109/XI/2015 Rady Miejskiej w Serocku z dnia 31.08.2015 r. (Dz. Urz. Woj. Maz. z 2015 r. poz. 7519 z dnia 10.09.2015 r.) w sprawie miejscowego planu zagospodarowania przestrzennego miasta Serock – obszar A, powiat legionowski, woj. mazowieckie do wschodnich granic tych działek, a także działki nr ewidencyjne 5/1, 5/2, 5/10, 5/11, 5/8, 5/9, 5/5, 5/6, 5/7 i 7/6 obręb 05.

Rysunek planu sporządzony został w skali 1:1000.

Procedura opracowania planu została przeprowadzona na podstawie ustawy o planowaniu i zagospodarowaniu przestrzennym z dnia 27 marca 2003 roku (Dz.U. z 2018 r. poz. 1945 z późn. zm.).

Potrzeba sporządzenia planu na przedmiotowym terenie podyktowana była przede wszystkim koniecznością dokonania korekty w ustaleniach miejscowego planu zagospodarowania przestrzennego dla ulicy Sadowej, w związku z trudnościami z zagospodarowaniem działek przyległych do tej ulicy.

Ustalenia planu wyrażają politykę przestrzenną gminy Serock zawartą w obowiązującym studium uwarunkowań i kierunków zagospodarowania przestrzennego miasta i gminy Serock uchwalonym uchwałą Rady Miejskiej w Serocku Nr 392/XLVI/09 z dnia 31.08.2009 r. i jego zmianami uchwalonymi uchwałą Rady Miejskiej w Serocku Nr 181/XIX/2012 z dnia 29.02.2012 r., uchwałą Rady Miejskiej w Serocku Nr 276/XXV/2016 z dnia 7.11.2016 roku oraz uchwałą Rady Miejskiej w Serocku Nr 467/XLIII/2018 z dnia 23.04.2018 roku.

W nawiązaniu do art. 15 ust. 1 ustawy o planowaniu i zagospodarowaniu przestrzennym, w związku ze zmianą ustawy dokonaną ustawą z dnia 9 października 2015 r. o rewitalizacji (Dz.U. z 2018 r. poz. 1398) wymogi wynikające z art. 1 ust. 2 ustawy o planowaniu i zagospodarowaniu przestrzennym zostały zrealizowane poprzez wprowadzenie w poszczególnych rozdziałach uchwały ustaleń polegających na wprowadzeniu parametrów i wskaźników urbanistycznych, a także zakazów, nakazów i ograniczeń w zagospodarowaniu poszczególnych terenów. Plan miejscowy został sporządzony z uwzględnieniem ustaleń i standardów przewidzianych w Rozporządzeniu Ministra Infrastruktury z dnia 26 sierpnia 2003 r. w sprawie wymaganego zakresu projektu miejscowego planu zagospodarowania przestrzennego (Dz.U. Nr 164, poz. 1587). Ww. rozporządzenie będące aktem wykonawczym w pełni realizuje oraz doprecyzowuje wymagania określone w ustawie o planowaniu i zagospodarowaniu przestrzennym. W zakresie wymagań o których mowa w art. 1 ust. 3 ustawy stwierdza się, że plan wywarza interes publiczny i interesy prywatne poszczególnych właścicieli, w szczególności poprawiając możliwość



zagospodarowania nieruchomości przyległych do ul. Sadowej. Wymogi wynikające z art. 1 ust 4 ustawy zrealizowano poprzez zweryfikowanie parametrów i wskaźników kształtowania zabudowy. Dopuszczona ustaleniami planu zabudowa, stanowiąca rozbudowę istniejących obiektów, przyczyni się do bardziej efektywnego wykorzystania terenów objętych planem, uwzględniając tym samym walory ekonomiczne przestrzeni.

Z uwagi na opracowywanie miejscowego planu zagospodarowania przestrzennego dla części terenu miasta Serock, nie wykonywano analizy aktualności planów i nie podejmowano w tym zakresie uchwał. Wydatki jakie poniesie gmina Miasto i Gmina Serock w związku z realizacją ustaleń planu nie obciążają budżetu gminy bezpośrednio po uchwaleniu planu, lecz będą rozłożone w czasie, w miarę realizacji etapów inwestycji, podobnie jak założone wpływy do budżetu.

Zgodnie z przepisami ustawy o planowaniu i zagospodarowaniu przestrzennym, Rada Miejska w Serocku podejmując uchwałę w sprawie uchwalenia planu, stwierdza także zgodność planu z ustaleniami studium uwarunkowań i kierunków zagospodarowania przestrzennego. Stwierdzenie to – według zapisów studium w tym zakresie – dotyczy zgodności planu miejscowego z określonymi w studium zasadami zrównoważonego rozwoju przestrzennego i kształtowania ładu przestrzennego; granicami terenów funkcjonalnych czy głównymi kierunkami i celami rozwoju. Regulacje te zostały zawarte w rozdziale IV kierunki zagospodarowania przestrzennego gminy. Wprowadzone zmiany do projektu planu w zakresie opisanym powyżej nie naruszają wymaganej przepisami zgodności ze studium.

Zgodnie ustawą z dnia 3 października 2008 r. o udostępnianiu informacji o środowisku i jego ochronie, udziale społeczeństwa w ochronie środowiska oraz ocenach oddziaływania na środowisko (Dz.U. z 2018 r. poz. 2081 z późn. zm.), przy sporządzaniu planu zapewniono możliwość udziału społeczeństwa w postępowaniu w sprawie strategicznej oceny oddziaływania na środowisko przy realizacji miejscowego planu zagospodarowania przestrzennego.

W trakcie procedury planistycznej została sporządzona prognoza oddziaływania na środowisko. Jej zakres i stopień szczegółowości został określony przez Regionalnego Dyrektora Ochrony Środowiska w Warszawie oraz Państwowego Powiatowego Inspektora Sanitarnego w Legionowie. W sporządzonej prognozie wykazano, że realizacja ustaleń planu nie spowoduje znacznego oddziaływania na środowisko przyrodnicze, życie i zdrowie ludzi.

Uwzględniając aspekty środowiskowe oraz walory historyczno-krajobrazowe terenu realizacja ustaleń planu nie zakłóci ładu przestrzennego ani zrównoważonego rozwoju, który jest podstawą działań Gminy Miasto i Gmina Serock.

Przewodniczący  
Rady Miejskiej w Serocku  
*Mariusz Rosiński*

# MIEJSCOWY PLAN ZAGOSPODAROWANIA PRZESTRZENNEGO MIASTA SEROCK - OBSZAR A3

ZAŁĄCZNIK NR 1 DO UCHWAŁY NR 85/X/2019 RADY MIEJSKIEJ W SEROCKU Z DNIA 24 CZERWCA 2019 R.

SKALA 1:1000



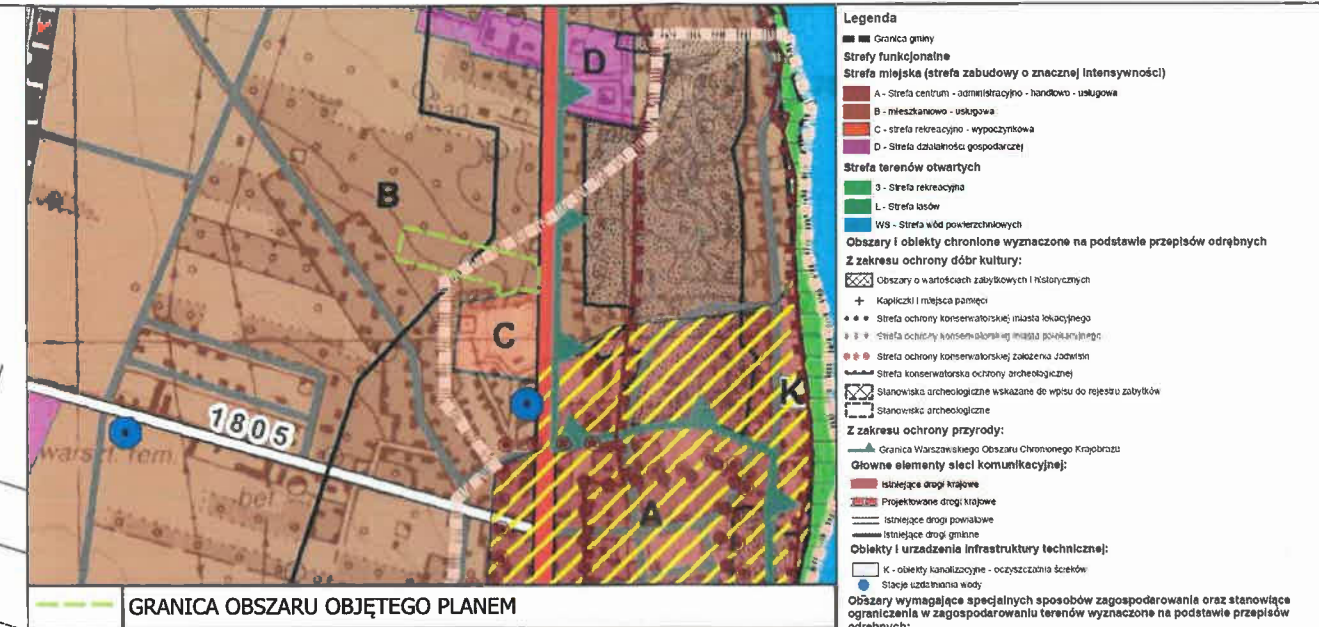
## LEGENDA

### OZNACZENIA GRAFICZNE BĘDĄCE USTALENIAMI PLANU

- granica obszaru objętego planem
- linie rozgraniczające tereny o różnym przeznaczeniu lub różnych zasadach zagospodarowania
- 6 wymiarowanie
- nieprzekraczalna linia zabudowy
- granica obszaru wymagającego przekształceń

### PRZEZNACZENIE TERENÓW

- MN/U 1 teren zabudowy mieszkaniowej jednorodzinnej i/lub zabudowy usług nieuciążliwych



WYRYS ZE STUDIUM UWARUNKOWAŃ I KIERUNKÓW  
ZAGOSPODAROWANIA PRZESTRZENNEGO MIASTA I GMINY SEROCK

- Legenda**
- Granica gminy
  - Strefy funkcjonalne**
  - Strefa miejska (strefa zabudowy o znacznej intensywności)**
  - A - Strefa centrum - administracyjno - handlowo - usługowa
  - B - mieszkanowo - usługowa
  - C - strefa rekreacyjno - wypoczynkowa
  - D - Strefa dostawczo - gospodarczej
  - Strefa terenów otwartych**
  - S - Strefa rekreacyjna
  - L - Strefa lasów
  - Ws - Strefa wód powierzchniowych
  - Obszary i obiekty chronione wyznaczone na podstawie przepisów odrębnych**
  - Z zakresu ochrony dóbr kultury:**
  - Obszary o wartościach zabytkowych i historycznych
  - Kapliczki i miejsca pamięci
  - Strefa ochrony konserwatorskiej miasta lokacyjnego
  - Strefa ochrony konserwatorskiej miasta powiatowego
  - Strefa ochrony konserwatorskiej zakładu Jordani
  - Strefa konserwatorska ochrony archeologicznej
  - Stanowiska archeologiczne wskazane do wpisu do rejestru zabytków
  - Stanowiska archeologiczne
  - Z zakresu ochrony przyrody:**
  - Granica Warszawskiego Obszaru Chronionego Krajobrazu
  - Główne elementy sieci komunikacyjnej:**
  - istniejące drogi krajowe
  - projektowane drogi krajowe
  - istniejące drogi powiatowe
  - istniejące drogi gminne
  - Obiekty i urządzenia infrastruktury technicznej:**
  - K - obiekty kanalizacyjne - oczyszczalnia ścieków
  - Stacje uzdatniania wody
  - Obszary wymagające specjalnych sposobów zagospodarowania oraz stanowiące ograniczenia w zagospodarowaniu terenów wyznaczone na podstawie przepisów odrębnych:**
  - Obszar wymagający przekształceń, rewitalizacji
  - Strefa szczególnych warunków granitowo - wulkanicznych
  - wysokość poziomu wód gruntowych - warunek określony w pozwoleniu
  - Strefy stromolankowych warunków granitowych - wzniesły, stoki o spadkach powyżej 10 stopni narazone na osuwiska



Plan miejscowy sporządzony został w skali 1:1000 z wykorzystaniem cyfrowej mapy zasadniczej będącej w zasobach zgromadzonych w państwowym zasobie geodezyjno-kartograficznym w Państwowym Ośrodku Dokumentacji Geodezyjno-Kartograficznej Starostwa Powiatowego w Legionowie na podstawie licencji nr PODGIK.6642.1.4173.2018\_1408\_P

Sporządził: Burmistrz Miasta i Gminy Serock

Przewodniczący  
Rady Miejskiej w Serocku  
*Mariusz Roński*

**Załącznik nr 2  
do Uchwały Nr 85/X/2019  
Rady Miejskiej w Serocku  
z dnia 24 czerwca 2019 r.**

Rozstrzygnięcie  
o sposobie rozpatrzenia uwag wniesionych do projektu miejscowego planu zagospodarowania  
przestrzennego miasta Serock – obszar A3

Na podstawie art. 20 ust. 1 ustawy z dnia 27 marca 2003 r. o planowaniu i zagospodarowaniu przestrzennym (Dz.U. z 2018 r. poz. 1945 z późn. zm.) Rada Miejska w Serocku rozstrzyga co następuje:

Do projektu miejscowego planu zagospodarowania przestrzennego miasta Serock – obszar A3 w okresie jego wyłożenia do publicznego wglądu nie wpłynęły żadne uwagi.

Przewodniczący  
Rady Miejskiej w Serocku  
*Mariusz Rośniski*

### Rozstrzygnięcie

o sposobie realizacji i zasadach finansowania zapisanych w planie inwestycji z zakresu infrastruktury technicznej, należących do zadań własnych gminy oraz o zasadach ich finansowania zgodnie z przepisami o finansach publicznych


#### §1

Zgodnie z art. 20 ust. 1 ustawy z dnia 27 marca 2003 r. o planowaniu i zagospodarowaniu przestrzennym (Dz.U. z 2018 r. poz. 1945 z późn. zm.) ustala się, że zapisane w planie inwestycje z zakresu infrastruktury technicznej, które należą do zadań własnych gminy, będą realizowane przez miasto i finansowane stosownie do ustawy o finansach publicznych z:

- 1) dochodów własnych budżetu miasta,
- 2) środków pochodzących z Unii Europejskiej,
- 3) innych źródeł.

#### §2

Wykonanie finansowania inwestycji powierza się Burmistrzowi Miasta i Gminy Serock.

Przewodniczący  
Rady Miejskiej w Serocku  
  
Mariusz Rosniński