



GMINNA EWIDENCJA ZABYTEKÓW NIERUCHOMYCH MIASTA I GMINY SEROCK

Wrzesień 2019 r.

Aktualizacja kart adresowych czerwiec 2021 r.



SPIS TREŚCI

Lp.	Miejscowość	Obiekt funkcja pierwotna	Adres	Datowanie	Uwagi
1	Dębe	fort w zespole Twierdzy Zegrze	ul. Zegrzyńska	1890-1909 r., 1901-1914 r.	Wpis do rejestru zabytków pod nr: 1368 z 2017-01-27
2	Dębe	park		XIX w.	
3	Jadwisin	pałac		1896-1898 r.	Wpis do rejestru zabytków pod nr: 1039/305 z 1961-12-20
4	Jadwisin	park	na południe od ul. Konstantego Radziwiłła	XIX w.	
5	Kania Nowa	cmentarz ewangelicki	ul. Serocka	pocz. XIX w.	
6	Serock	kościół p.w. Zwiastowania NMP	ul. Farna 7	1512-1525 r., pocz. XVII w.	Wpis do rejestru zabytków pod nr: 1101/320 z 1961-12-20
7	Serock	oficyna (I) d. zajazdu pocztowego (d. stajnia)	ul. Pułtуска 13	lata 30-40 XIX w.	Wpis do rejestru zabytków pod nr: 957 z 2000-05-22
8	Serock	zajazd pocztowy	ul. Pułtуска 15	lata 30-40 XIX w.	Wpis do rejestru zabytków pod nr: 1102/676 z 1962-04-12
9	Serock	oficyna (II) d. zajazdu pocztowego (d. wozownia)	ul. Pułtуска 17	lata 30-40 XIX w.	Wpis do rejestru zabytków pod nr: 957 z 2000-05-22
10	Serock	kamienica	ul. Pułtуска 36	XIX w.	
11	Serock	kamienica	ul. Rynek 1	2 poł. XIX w.	Wpis do rejestru zabytków pod nr: 956 z 2000-05-22
12	Serock	kamienica (wraz z oficyną tylną)	ul. Rynek 5	2 poł. XIX w.	Wpis do rejestru zabytków pod nr: 955 z 2000-05-22
13	Serock	kamienica	ul. Rynek 14	2 poł. XIX w.	Wpis do rejestru zabytków pod nr: 954 z 2000-05-22
14	Serock	kamienica (wraz z częścią działki)	ul. Rynek 16	ok. poł. XIX w.	Wpis do rejestru zabytków pod nr: 23 z 1999-11-08
15	Serock	dom, ob. Izba Pamięci i Tradycji Rybackich	ul. św. Wojciecha 1	2 poł. XIX w.	Wpis do rejestru zabytków pod nr: 952 z 2000-05-22
16	Serock	cmentarz par. p.w. Zwiastowania NMP (wraz ze starodrzewem)	ul. Warszawska	1 poł. XIX w.	Wpis do rejestru zabytków pod nr: 1385 z 1989-07-26
17	Serock	twierdza Serock - część bastionu północno-zachodniego, kurtyna i bastion północny	po między ul. Pułtuską i Retmańską	1807-1811 r., okopy prawdopodobnie 1944 r.	
18	Serock	Pozostałości fortyfikacji napoleońskich „Wały Napoleońskie”	ul. Pułtуска	1807-1812 r.	

Lp.	Miejscowość	Obiekt funkcja pierwotna	Adres	Datowanie	Uwagi
19	Serock	Cmentarz żydowski	ul. Czeska	1840 r.	
20	Wierzbica	ceglarnia, ob. pustostan wraz z kominem	Wierzbica 77	XIX w.	
21	Wola Kieleńska	kościół p.w. św. Antoniego Padewskiego		przed 1899 r.	Wpis do rejestru zabytków pod nr: 1116/1083 z 1974-12-03
22	Wola Kieleńska	cmentarz Rzym.-kat. (wraz ze starodrzewem)		2 poł. XIX w.	Wpis do rejestru zabytków pod nr: 1384 z 1989-12-08
23	Zegrze	umocnienie małe z wałem międzyfortowym w Zespole Twierdzy Zegrze	okolice ul. Juzistek	1890-1909 r.	
24	Zegrze	umocnienie duże w Zespole Twierdzy Zegrze	po zachodniej stronie drogi krajowej nr 61	1890-1909 r.	
25	Zegrze	Pozostałości mostu w Zespole Twierdzy Zegrze		1916 r.	
26	Zegrze	koszary w Zespole Twierdzy Zegrze		1890-1909 r.	
27	Zegrze	kasyno	ul. Oficerska 5	1903-1904 r.	Wpis do rejestru zabytków pod nr: 1335 z 2016-05-13
28	Zegrze	hotel garnizonowy	ul. Radziwiłłowska 2	1937-1938 r.	Wpis do rejestru zabytków pod nr: 1341 z 2016-05-22
29	Zegrze	przedszkole	ul. Oficerska 2	1895 r.	
30	Zegrze	skrzydło B budynku nr 4 w kompleksie 26 WOG	ul. Radziwiłłowska	1890-1895 r., 1949 r.	
31	Zegrze	budynek nr 5 w kompleksie 26 WOG	ul. Radziwiłłowska	1890-1895 r., 1949 r.	
32	Zegrze	budynek nr 6 w kompleksie 26 WOG	ul. Radziwiłłowska	1890-1895 r., 1949 r.	
33	Zegrze	budynek nr 7 w kompleksie 26 WOG	ul. Radziwiłłowska	1890-1895 r., 1949 r.	
34	Zegrze	budynek nr 8 w kompleksie 26 WOG	ul. Radziwiłłowska	1890-1895 r., 1949 r.	
35	Zegrze	budynek nr 15 w kompleksie 26 WOG	ul. Radziwiłłowska	1890-1895 r.	
36	Zegrze	budynek nr 16 w kompleksie 26 WOG	ul. Radziwiłłowska	1890-1895 r.	
37	Zegrze	budynek nr 17 w kompleksie 26 WOG	ul. Radziwiłłowska	1890-1895 r.	
38	Zegrze	budynek nr 129 w kompleksie 26 WOG	ul. Radziwiłłowska	1890-1895 r.	

Lp.	Miejscowość	Obiekt funkcja pierwotna	Adres	Datowanie	Uwagi
39	Zegrze	budynek nr 19 w kompleksie 26 WOG	ul. Radziwiłłowska	1890-1895 r., 1921 r.	
40	Zegrze	budynek nr 20 w kompleksie 26 WOG	ul. Radziwiłłowska	1890-1895 r.	
41	Zegrze	budynek nr 21 w kompleksie 26 WOG	ul. Radziwiłłowska	1890-1895 r.	
42	Zegrze	budynek nr 22 w kompleksie 26 WOG	ul. prof. Janusza Groszkowskiego	1895 r.	
43	Zegrze	budynek nr 23 w kompleksie 26 WOG	ul. prof. Janusza Groszkowskiego	1895 r.	
44	Zegrze	budynek nr 24 w kompleksie 26 WOG, poczta	ul. prof. Janusza Groszkowskiego	1895 r.	
45	Zegrze	budynek nr 25 w kompleksie 26 WOG	ul. prof. Janusza Groszkowskiego	1895 r.	
46	Zegrze	budynek nr 26 w kompleksie 26 WOG	ul. Radziwiłłowska	1890-1895 r.	
47	Zegrze	budynek nr 27 w kompleksie 26 WOG	ul. prof. Janusza Groszkowskiego	1895 r.	
48	Zegrze	budynek nr 28 w kompleksie 26 WOG	ul. prof. Janusza Groszkowskiego	1895 r.	
49	Zegrze	budynek mieszkalny	ul. prof. Janusza Groszkowskiego 4	1890-1895 r., 1953 r.	
50	Zegrze	budynek mieszkalny	ul. prof. Janusza Groszkowskiego 6	1890-1895 r., 1953 r.	
51	Zegrze	budynek mieszkalny	ul. prof. Janusza Groszkowskiego 12	1890-1895 r., 1953 r.	
52	Zegrze	budynek mieszkalno- usługowy	ul. prof. Janusza Groszkowskiego 14	1890-1895 r., 1953 r.	
53	Zegrze	budynek mieszkalny	ul. prof. Janusza Groszkowskiego 18	1890-1895 r., 1953 r.	
54	Zegrze	dom parafialny	ul. prof. Janusza Groszkowskiego 1	1895 r.	
55	Zegrze	budynek nr 40 w kompleksie 26 WOG	ul. Płk. Kazimierza Drewnowskiego	1895 r.	
56	Zegrze	budynek nr 41 w kompleksie 26 WOG	ul. Płk. Kazimierza Drewnowskiego	1895 r.	
57	Zegrze	budynek nr 42 w kompleksie 26 WOG, dawna spawalnia	ul. Płk. Kazimierza Drewnowskiego	1895 r.	
58	Zegrze	prochownia nr 1	ul. prof. Janusza Groszkowskiego 10	lata 90. XIX w.	
59	Zegrze	prochownia nr 2		1907 r.	
60	Zegrze	prochownia nr 3	ul. Pułku Radio 9	ok. 1913 r.	




Lp.	Miejscowość	Obiekt funkcja pierwotna	Adres	Datowanie	Uwagi
61	Zegrze	pałac Krasińskich	ul. prof. Janusza Groszkowskiego 3	1 poł. XIX w.	
62	Zegrze	oficyna	ul. prof. Janusza Groszkowskiego 3	XIX/XX w.	
63	Zegrze	budynek gospodarczy	ul. prof. Janusza Groszkowskiego 3	XIX/XX w.	
64	Zegrzynek	park	ul. Szaniawskiego	XIX w.	
65	Zegrzynek	pozostałości dworu Szaniawskiego	ul. Szaniawskiego	XIX w.	Wpis do rejestru zabytków pod nr: 1123/198 z 1959-11-19



obiekty włączone do ewidencji aktualizacją

GEZ	KARTA ADRESOWA ZABYTKU NIERUCHOMEGO		3. Miejscowość
1. Nazwa FORT DĘBE W ZESPOLE TWIERDZY ZEGRZE		2. Czas powstania 1890 – 1909 r., 1901 – 1914 r.	DĘBE
8. Fotografia z opisem wskazującym orientację albo mapa z zaznaczonym stanowiskiem archeologicznym Szkice sytuacyjne			4. Adres
  <p style="text-align: center;">Źródło: P. Boguszewski, Twierdze Zegrze, s. 72.</p>			<p>Dębe ul. Zegrzyńska 05-140 Serock nr ewid. dz. 140/3 nr i nazwa obrębu 4 Dębe</p>
 <p>■ strefy wysadzone-trwała ruina</p> <ul style="list-style-type: none"> 1 - koszary szyjowe (wybudowano jedynie część zachodnią) 2 - kaponiera szyjowa 3 - tradytor zachodni 4 - tradytor wschodni 5 - plac broni 6 - poterna centralna 7 - schron pogotowia na wale głównym 8 - galeria przeciwstoku 9 - kaponiera przeciwstokowa podwójna 10 - kaponiera przeciwstokowa pojedyncza 			5. Przynależność administracyjna
źródło: karta ewidencyjna, Maciej Czyński, 2016 r.			<p>województwo mazowieckie</p> <p>powiat legionowski</p> <p>gmina Serock</p>
			6. Formy ochrony
			<p>Wpis do rejestru zabytków pod nr: 1368 z 2017-01-27</p>
			7. Opracowanie karty (autor, data i podpis)
			<p>mgr Daniel Wiśniewski 15.02.2018 r.</p> 

GEZ	KARTA ADRESOWA ZABYTKU NIERUCHOMEGO		3. Miejscowość
1. Nazwa PARK	2. Czas powstania XIX w.		DĘBE
8. Fotografia z opisem wskazującym orientację albo mapa z zaznaczonym stanowiskiem archeologicznym Szkic sytuacyjny			4. Adres Dębe 05-140 Serock nr ewid. dz.313/17, 313/14 nr i nazwa obrębu 4 Dębe
			5. Przynależność administracyjna województwo mazowieckie powiat legionowski gmina Serock
szkic ma charakter pogładowy			6. Formy ochrony
			7. Opracowanie karty (autor, data i podpis) mgr Daniel Wiśniewski 15.02.2018 r.

GEZ	KARTA ADRESOWA ZABYTKU NIERUCHOMEGO		3. Miejscowość
1. Nazwa PAŁAC		2. Czas powstania 1896 – 1898 r.	JADWISIN
8. Fotografia z opisem wskazującym orientację albo mapa z zaznaczonym stanowiskiem archeologicznym Fotografia od strony drogi dojazdowej (strona zachodnia)			4. Adres Jadwisin 05-140 Serock nr ewid. dz. 1/4 nr i nazwa obrębu 11 Jadwisin
			5. Przynależność administracyjna województwo mazowieckie powiat legionowski gmina Serock
			6. Formy ochrony Wpis do rejestru zabytków pod nr: 1039/305 z 1961-12-20
7. Opracowanie karty (autor, data i podpis) mgr Daniel Wiśniewski 15.02.2018 r.			

GEZ	KARTA ADRESOWA ZABYTKU NIERUCHOMEGO		3. Miejscowość
1. Nazwa PARK	2. Czas powstania XIX w.	JADWISIN	
8. Fotografia z opisem wskazującym orientację albo mapa z zaznaczonym stanowiskiem archeologicznym Szkic sytuacyjny		4. Adres	
 <p data-bbox="734 1114 1021 1136">szkic ma charakter poglądowy</p>		<p data-bbox="1594 459 2040 671">Jadwisin na południe od ul. Konstantego Radziwiłła 05-140 Serock nr ewid. dz. 1/1, 1/4 nr i nazwa obrębu 11 Jadwisin</p>	
		5. Przynależność administracyjna	
		<p data-bbox="1594 1059 1765 954">województwo mazowieckie</p> <p data-bbox="1594 820 1749 874">powiat legionowski</p> <p data-bbox="1594 900 1688 954">gmina Serock</p>	
		6. Formy ochrony	
		<p data-bbox="1594 1385 2000 1407">7. Opracowanie karty (autor, data i podpis)</p> <p data-bbox="1594 1437 1816 1481">mgr Daniel Wiśniewski 15.02.2018 r.</p> 	

GEZ	KARTA ADRESOWA ZABYTKU NIERUCHOMEGO		3. Miejscowość
1. Nazwa CMENTARZ EWANGELICKI		2. Czas powstania pocz. XIX w.	KANIA NOWA
8. Fotografia z opisem wskazującym orientację albo mapa z zaznaczonym stanowiskiem archeologicznym Szkic sytuacyjny			4. Adres Kania Nowa ul. Serocka 05-140 Serock nr ewid. dz. 170 nr i nazwa obrębu 12 Kania Nowa
			5. Przynależność administracyjna województwo mazowieckie powiat legionowski gmina Serock
			6. Formy ochrony
			7. Opracowanie karty (autor, data i podpis) mgr Daniel Wiśniewski 15.02.2018 r.

GEZ	KARTA ADRESOWA ZABYTKU NIERUCHOMEGO		3. Miejscowość
1. Nazwa KOŚCIÓŁ P.W. ZWIASTOWANIA NMP		2. Czas powstania 1512 – 1525 r., pocz. XVII w.	SEROCK
8. Fotografia z opisem wskazującym orientację albo mapa z zaznaczonym stanowiskiem archeologicznym Fotografia od strony ulicy św. Wojciecha (strona południowo - zachodnia)			4. Adres Serock ul. Farna 7 05-140 Serock nr ewid. dz. 36 nr i nazwa obrębu 8 Serock
 			5. Przynależność administracyjna województwo mazowieckie powiat legionowski gmina Serock
			6. Formy ochrony Wpis do rejestru zabytków pod nr: 1101/320 z 1961-12-20
			7. Opracowanie karty (autor, data i podpis) mgr Daniel Wiśniewski 15.02.2018 r.

GEZ	KARTA ADRESOWA ZABYTKU NIERUCHOMEGO		3. Miejscowość
1. Nazwa OFICYNA (I) D. ZAJAZDU POCZTOWEGO (D. STAJNIA)		2. Czas powstania lata 30-40 XIX w.	SEROCK
8. Fotografia z opisem wskazującym orientację albo mapa z zaznaczonym stanowiskiem archeologicznym Fotografia od strony ulicy Pułtuskiej (strona wschodnia)			4. Adres Serock ul. Pułtуска 13 05-140 Serock nr ewid. dz. 30 nr i nazwa obrębu 12 Serock
 			5. Przynależność administracyjna województwo mazowieckie powiat legionowski gmina Serock
7. Opracowanie karty (autor, data i podpis) mgr Daniel Wiśniewski 15.02.2018 r.			6. Formy ochrony Wpis do rejestru zabytków pod nr: 957 z 2000-05-22

GEZ	KARTA ADRESOWA ZABYTKU NIERUCHOMEGO		3. Miejscowość
1. Nazwa ZAJAZD POCZTOWY		2. Czas powstania lata 30-40 XIX w.	SEROCK
8. Fotografia z opisem wskazującym orientację albo mapa z zaznaczonym stanowiskiem archeologicznym Fotografia od strony ulicy Pułtuskiej (strona wschodnia)			4. Adres Serock ul. Pułtuska 15 05-140 Serock nr ewid. dz. 29/4 nr i nazwa obrębu 12 Serock
			5. Przynależność administracyjna województwo mazowieckie powiat legionowski gmina Serock
			6. Formy ochrony Wpis do rejestru zabytków pod nr: 1102/676 z 1962-04-12
			7. Opracowanie karty (autor, data i podpis) mgr Daniel Wiśniewski 15.02.2018 r.

GEZ	KARTA ADRESOWA ZABYTKU NIERUCHOMEGO		3. Miejscowość
1. Nazwa OFICYNA (II) D. ZAJAZDU POCZTOWEGO (D. WOZOWNIA)		2. Czas powstania lata 30-40 XIX w.	SEROCK
8. Fotografia z opisem wskazującym orientację albo mapa z zaznaczonym stanowiskiem archeologicznym Fotografia od strony ulicy Pułtuskiej (strona wschodnia)			4. Adres Serock ul. Pułtуска 17 05-140 Serock nr ewid. dz. 29/4 nr i nazwa obrębu 12 Serock
 			5. Przynależność administracyjna województwo mazowieckie powiat legionowski gmina Serock
			6. Formy ochrony Wpis do rejestru zabytków pod nr: 957 z 2000-05-22
			7. Opracowanie karty (autor, data i podpis) mgr Daniel Wiśniewski 15.02.2018 r.

GEZ	KARTA ADRESOWA ZABYTKU NIERUCHOMEGO		3. Miejscowość
1. Nazwa KAMIENICA		2. Czas powstania XIX w.	SEROCK
8. Fotografia z opisem wskazującym orientację albo mapa z zaznaczonym stanowiskiem archeologicznym Fotografia od strony ulicy Pułtuskiej (strona północno – zachodnia)			4. Adres Serock ul. Pułtуска 36 05-140 Serock nr ewid. dz. 13 nr i nazwa obrębu 8 Serock
			5. Przynależność administracyjna województwo mazowieckie powiat legionowski gmina Serock
			6. Formy ochrony
7. Opracowanie karty (autor, data i podpis) mgr Daniel Wiśniewski 15.02.2018 r.			

GEZ	KARTA ADRESOWA ZABYTKU NIERUCHOMEGO		3. Miejscowość
1. Nazwa KAMIENICA	2. Czas powstania 2 poł. XIX w.	SEROCK	
8. Fotografia z opisem wskazującym orientację albo mapa z zaznaczonym stanowiskiem archeologicznym Fotografia od strony skrzyżowania ulicy 11-go Listopada i Wolskiego W. (strona południowo – zachodnia)		4. Adres Serock ul. Rynek 1 05-140 Serock nr ewid. dz. 99 nr i nazwa obrębu 7 Serock	
 		5. Przynależność administracyjna województwo mazowieckie powiat legionowski gmina Serock 6. Formy ochrony Wpis do rejestru zabytków pod nr: 956 z 2000-05-22 7. Opracowanie karty (autor, data i podpis) mgr Daniel Wiśniewski 15.02.2018 r. 	

GEZ	KARTA ADRESOWA ZABYTKU NIERUCHOMEGO		3. Miejscowość
1. Nazwa KAMIENICA (WRAZ Z OFICYNĄ TYLNA)		2. Czas powstania 2 poł. XIX w.	SEROCK
8. Fotografia z opisem wskazującym orientację albo mapa z zaznaczonym stanowiskiem archeologicznym Fotografia od strony Rynku (strona południowo – wschodnia)			4. Adres Serock ul. Rynek 5 05-140 Serock nr ewid. dz. 104 nr i nazwa obrębu 7 Serock
 			5. Przynależność administracyjna województwo mazowieckie powiat legionowski gmina Serock
			6. Formy ochrony Wpis do rejestru zabytków pod nr: 955 z 2000-05-22
			7. Opracowanie karty (autor, data i podpis) mgr Daniel Wiśniewski 15.02.2018 r.

GEZ	KARTA ADRESOWA ZABYTKU NIERUCHOMEGO		3. Miejscowość
1. Nazwa KAMIENICA		2. Czas powstania 2 poł. XIX w.	SEROCK
8. Fotografia z opisem wskazującym orientację albo mapa z zaznaczonym stanowiskiem archeologicznym Fotografia od strony Rynku (strona północna)			4. Adres Serock ul. Rynek 14 05-140 Serock nr ewid. dz. 27 nr i nazwa obrębu 8 Serock
 			5. Przynależność administracyjna województwo mazowieckie powiat legionowski gmina Serock
			6. Formy ochrony Wpis do rejestru zabytków pod nr: 954 z 2000-05-22
			7. Opracowanie karty (autor, data i podpis) mgr Daniel Wiśniewski 15.02.2018 r.

GEZ	KARTA ADRESOWA ZABYTKU NIERUCHOMEGO		3. Miejscowość
1. Nazwa KAMIENICA (WRAZ Z CZĘŚCIĄ DZIAŁKI)		2. Czas powstania ok. poł. XIX w.	SEROCK
8. Fotografia z opisem wskazującym orientację albo mapa z zaznaczonym stanowiskiem archeologicznym Fotografia od strony skrzyżowania ul. Kościuszki T. i Poniatowskiego J. (strona północno – zachodnia)			4. Adres Serock ul. Rynek 16 05-140 Serock nr ewid. dz. 25/1 nr i nazwa obrębu 8 Serock
 			5. Przynależność administracyjna województwo mazowieckie powiat legionowski gmina Serock
			6. Formy ochrony Wpis do rejestru zabytków pod nr: 23 z 1999-11-08
			7. Opracowanie karty (autor, data i podpis) mgr Daniel Wiśniewski 15.02.2018 r.



GEZ	KARTA ADRESOWA ZABYTKU NIERUCHOMEGO		3. Miejscowość
1. Nazwa DOM, OB. IZBA PAMIĘCI I TRADYCJI RYBACKICH		2. Czas powstania 2 poł. XIX w.	SEROCK
8. Fotografia z opisem wskazującym orientację albo mapa z zaznaczonym stanowiskiem archeologicznym Fotografia od strony ulicy św. Wojciecha (strona północno – zachodnia)			4. Adres Serock ul. św. Wojciecha 1 05-140 Serock nr ewid. dz. 43 nr i nazwa obrębu 8 Serock
 			5. Przynależność administracyjna województwo mazowieckie powiat legionowski gmina Serock
7. Opracowanie karty (autor, data i podpis) mgr Daniel Wiśniewski 15.02.2018 r.			6. Formy ochrony Wpis do rejestru zabytków pod nr: 952 z 2000-05-22 

GEZ	KARTA ADRESOWA ZABYTKU NIERUCHOMEGO		3. Miejscowość
1. Nazwa CMENTARZ PAR. P.W. ZWIASTOWANIA NMP (WRAZ ZE STARODRZEWEWEM)		2. Czas powstania 1 poł. XIX w.	SEROCK
8. Fotografia z opisem wskazującym orientację albo mapa z zaznaczonym stanowiskiem archeologicznym Szkic sytuacyjny			4. Adres Serock ul. Warszawska 05-140 Serock nr ewid. dz. 5 nr i nazwa obrębu 17 Serock
			5. Przynależność administracyjna województwo mazowieckie powiat legionowski gmina Serock
			6. Formy ochrony Wpis do rejestru zabytków pod nr: 1385 z 1989-07-26
			7. Opracowanie karty (autor, data i podpis) mgr Daniel Wiśniewski 15.02.2018 r.

GEZ	KARTA ADRESOWA ZABYTKU NIERUCHOMEGO		3. Miejscowość
1. Nazwa POZOSTAŁOŚCI FORTYFIKACJI NAPOLEOŃSKICH „WAŁY NAPOLEOŃSKIE”		2. Czas powstania 1807-1812 r.	SEROCK
8. Fotografia z opisem wskazującym orientację albo mapa z zaznaczonym stanowiskiem archeologicznym Szkic sytuacyjny			4. Adres
			Serock Ul. Pułtуска 05-140 Serock
			5. Przynależność administracyjna województwo mazowieckie powiat legionowski gmina Serock
			6. Formy ochrony
źródło: opracowanie własne na podstawie rekonstrukcji założeń projektowych twierdzy Serockwg prof. Tadeusza Zagrodzkiego, 1980 r.			7. Opracowanie karty (autor, data i podpis)
			mgr Daniel Wiśniewski 15.02.2018 r.

GEZ	KARTA ADRESOWA ZABYTKU NIERUCHOMEGO		3. Miejscowość
1. Nazwa Cmentarz żydowski	2. Czas powstania 1840 r.	SEROCK	
8. Fotografia z opisem wskazującym orientację albo mapa z zaznaczonym stanowiskiem archeologicznym Szkic sytuacyjny		4. Adres Serock ul. Czeska 05-140 Serock nr ewid. dz. 175/21, 175/22 (obręb 25 Wierzbica) oraz 1/20, 1/21, 1/24 (obręb 6 Serock)	
źródło: opracowanie własne na podstawie karty zabytku przekazanego przez MWKZ		5. Przynależność administracyjna województwo mazowieckie powiat legionowski gmina Serock	
		6. Formy ochrony	
		7. Opracowanie karty (autor, data i podpis) mgr Daniel Wiśniewski 15.02.2018 r.	



GEZ	KARTA ADRESOWA ZABYTKU NIERUCHOMEGO		3. Miejscowość
1. Nazwa CEGIELNIA, OB. PUSTOSTAN WRAZ Z KOMINEM		2. Czas powstania XIX w.	WIERZBICA
8. Fotografia z opisem wskazującym orientację albo mapa z zaznaczonym stanowiskiem archeologicznym Fotografia od strony drogi dojazdowej (strona południowo – wschodnia)			4. Adres Wierzbica 77 05-140 Serock nr ewid. dz. 189/6 nr i nazwa obrębu 25 Wierzbica
			5. Przynależność administracyjna województwo mazowieckie powiat legionowski gmina Serock
			6. Formy ochrony
7. Opracowanie karty (autor, data i podpis)			mgr Daniel Wiśniewski 15.02.2018 r.



GEZ	KARTA ADRESOWA ZABYTKU NIERUCHOMEGO		3. Miejscowość
1. Nazwa KOŚCIÓŁ P.W. ŚW. ANTONIEGO PADEWSKIEGO		2. Czas powstania przed 1899 r.	WOLA KIEŁPIŃSKA
8. Fotografia z opisem wskazującym orientację albo mapa z zaznaczonym stanowiskiem archeologicznym Fotografia od strony drogi krajowej nr 62 (strona północna)			4. Adres Wola Kiełpińska 05-140 Serock nr ewid. dz. 30/1 nr i nazwa obrębu 26 Wola Kiełpińska
			5. Przynależność administracyjna województwo mazowieckie powiat legionowski gmina Serock
			6. Formy ochrony Wpis do rejestru zabytków pod nr: 1116/1083 z 1974-12-03
7. Opracowanie karty (autor, data i podpis) mgr Daniel Wiśniewski 15.02.2018 r.			

GEZ	KARTA ADRESOWA ZABYTKU NIERUCHOMEGO		3. Miejscowość
1. Nazwa CMENTARZ RZYM.-KAT. (WRAZ ZE STARODRZEWEM)		2. Czas powstania 2 poł. XIX w.	WOLA KIEŁPIŃSKA
8. Fotografia z opisem wskazującym orientację albo mapa z zaznaczonym stanowiskiem archeologicznym Szkic sytuacyjny			4. Adres Wola Kiełpińska 05-140 Serock nr ewid. dz. 410 nr i nazwa obrębu 20 Skubianka
			5. Przynależność administracyjna województwo mazowieckie powiat legionowski gmina Serock
			6. Formy ochrony Wpis do rejestru zabytków pod nr: 1384 z 1989-12-08
7. Opracowanie karty (autor, data i podpis) mgr Daniel Wiśniewski 15.02.2018 r.			

GEZ	KARTA ADRESOWA ZABYTKU NIERUCHOMEGO		3. Miejscowość
1. Nazwa UMOCNIENIE MAŁE Z WAŁEM MIĘDZYFORTOWYM W ZESPOLE TWIERDZY ZEGRZE		2. Czas powstania 1890 – 1909 r.	ZEGRZE
8. Fotografia z opisem wskazującym orientację albo mapa z zaznaczonym stanowiskiem archeologicznym Szkice sytuacyjne			4. Adres Zegrze okolice ul. Juzistek 05-140 Serock nr ewid. dz. 111/319, 111/325 nr i nazwa obrębu 11 Jadwisin
		5. Przynależność administracyjna województwo mazowieckie powiat legionowski gmina Serock	
	<ul style="list-style-type: none"> 1 - brama wjazdowa 2 - koszary szyjowe 3 - wylot poterny szyjowej 4 - plac broni 5 - przełotnia ze schronem amunicyjnym i wejściem do poterny kaponiera 6 - kaponiera 7 - schrony pogotowia na wale 8 - przebieg poterny 	6. Formy ochrony	
<p>źródło: karta ewidencyjna, Maciej Czyński, 2016 r.</p>			<p>7. Opracowanie karty (autor, data i podpis)</p> <p>mgr Daniel Wiśniewski 15.02.2018 r.</p> 

GEZ	KARTA ADRESOWA ZABYTKU NIERUCHOMEGO		3. Miejscowość
1. Nazwa UMOCNIENIE DUŻE W ZESPOLE TWIERDZY ZEGRZE		2. Czas powstania 1890 – 1909 r.	ZEGRZE
8. Fotografia z opisem wskazującym orientację albo mapa z zaznaczonym stanowiskiem archeologicznym Szkice sytuacyjne i fotografie od strony południowej			4. Adres Zegrze po zachodniej stronie drogi krajowej nr 61 05-140 Serock nr ewid. dz. 110/5 nr i nazwa obrębu 11 Jadwisin
			5. Przynależność administracyjna województwo mazowieckie powiat legionowski gmina Serock
			6. Formy ochrony
			7. Opracowanie karty (autor, data i podpis) mgr Daniel Wiśniewski 15.02.2018 r.

GEZ	KARTA ADRESOWA ZABYTKU NIERUCHOMEGO		3. Miejscowość			
1. Nazwa KOSZARY W ZESPOLE TWIERDZY ZEGRZE		2. Czas powstania 1890 – 1909 r.	ZEGRZE			
8. Fotografia z opisem wskazującym orientację albo mapa z zaznaczonym stanowiskiem archeologicznym Szkic sytuacyjny			4. Adres			
			Zegrze 05-140 Serock nr i nazwa obrębu 11 Jadwisin			
<table border="1"> <tr> <td data-bbox="192 1137 658 1477"> 1 – kasyno 2 – hotel garnizonowy 3 – przedszkole 4 – budynek nr 4 w kompleksie 26 WOG 5 - budynek nr 5 w kompleksie 26 WOG 6 - budynek nr 6 w kompleksie 26 WOG 7 - budynek nr 7 w kompleksie 26 WOG 8 - budynek nr 8 w kompleksie 26 WOG 9 - budynek nr 15 w kompleksie 26 WOG 10 - budynek nr 16 w kompleksie 26 WOG 11 - budynek nr 17 w kompleksie 26 WOG 12 - budynek nr 129 w kompleksie 26 WOG 13 - budynek nr 19 w kompleksie 26 WOG 14 - budynek nr 20 w kompleksie 26 WOG </td> <td data-bbox="658 1137 1124 1477"> 15 - budynek nr 21 w kompleksie 26 WOG 16 - budynek nr 22 w kompleksie 26 WOG 17 - budynek nr 23 w kompleksie 26 WOG 18 - budynek nr 24 w kompleksie 26 WOG, poczta 19 - budynek nr 25 w kompleksie 26 WOG 20 - budynek nr 26 w kompleksie 26 WOG 21 - budynek nr 27 w kompleksie 26 WOG 22 - budynek nr 28 w kompleksie 26 WOG 23 – budynek mieszkalny 24 – budynek mieszkalny 25 – budynek mieszkalny 26 – budynek mieszkalno-usługowy 27 – budynek mieszkalny </td> <td data-bbox="1124 1137 1568 1477"> 28 – dom parafialny 29 - budynek nr 40 w kompleksie 26 WOG 30 - budynek nr 41 w kompleksie 26 WOG 31 - budynek nr 42 w kompleksie 26 WOG, dawna spawalnia 32 – prochownia nr 1 33 – prochownia nr 2 34 – prochownia nr 3 35 – pałac Krasieńskich 36 – oficyna 37 – budynek gospodarczy </td> </tr> </table>			1 – kasyno 2 – hotel garnizonowy 3 – przedszkole 4 – budynek nr 4 w kompleksie 26 WOG 5 - budynek nr 5 w kompleksie 26 WOG 6 - budynek nr 6 w kompleksie 26 WOG 7 - budynek nr 7 w kompleksie 26 WOG 8 - budynek nr 8 w kompleksie 26 WOG 9 - budynek nr 15 w kompleksie 26 WOG 10 - budynek nr 16 w kompleksie 26 WOG 11 - budynek nr 17 w kompleksie 26 WOG 12 - budynek nr 129 w kompleksie 26 WOG 13 - budynek nr 19 w kompleksie 26 WOG 14 - budynek nr 20 w kompleksie 26 WOG	15 - budynek nr 21 w kompleksie 26 WOG 16 - budynek nr 22 w kompleksie 26 WOG 17 - budynek nr 23 w kompleksie 26 WOG 18 - budynek nr 24 w kompleksie 26 WOG, poczta 19 - budynek nr 25 w kompleksie 26 WOG 20 - budynek nr 26 w kompleksie 26 WOG 21 - budynek nr 27 w kompleksie 26 WOG 22 - budynek nr 28 w kompleksie 26 WOG 23 – budynek mieszkalny 24 – budynek mieszkalny 25 – budynek mieszkalny 26 – budynek mieszkalno-usługowy 27 – budynek mieszkalny	28 – dom parafialny 29 - budynek nr 40 w kompleksie 26 WOG 30 - budynek nr 41 w kompleksie 26 WOG 31 - budynek nr 42 w kompleksie 26 WOG, dawna spawalnia 32 – prochownia nr 1 33 – prochownia nr 2 34 – prochownia nr 3 35 – pałac Krasieńskich 36 – oficyna 37 – budynek gospodarczy	5. Przynależność administracyjna województwo mazowieckie powiat legionowski gmina Serock
1 – kasyno 2 – hotel garnizonowy 3 – przedszkole 4 – budynek nr 4 w kompleksie 26 WOG 5 - budynek nr 5 w kompleksie 26 WOG 6 - budynek nr 6 w kompleksie 26 WOG 7 - budynek nr 7 w kompleksie 26 WOG 8 - budynek nr 8 w kompleksie 26 WOG 9 - budynek nr 15 w kompleksie 26 WOG 10 - budynek nr 16 w kompleksie 26 WOG 11 - budynek nr 17 w kompleksie 26 WOG 12 - budynek nr 129 w kompleksie 26 WOG 13 - budynek nr 19 w kompleksie 26 WOG 14 - budynek nr 20 w kompleksie 26 WOG	15 - budynek nr 21 w kompleksie 26 WOG 16 - budynek nr 22 w kompleksie 26 WOG 17 - budynek nr 23 w kompleksie 26 WOG 18 - budynek nr 24 w kompleksie 26 WOG, poczta 19 - budynek nr 25 w kompleksie 26 WOG 20 - budynek nr 26 w kompleksie 26 WOG 21 - budynek nr 27 w kompleksie 26 WOG 22 - budynek nr 28 w kompleksie 26 WOG 23 – budynek mieszkalny 24 – budynek mieszkalny 25 – budynek mieszkalny 26 – budynek mieszkalno-usługowy 27 – budynek mieszkalny	28 – dom parafialny 29 - budynek nr 40 w kompleksie 26 WOG 30 - budynek nr 41 w kompleksie 26 WOG 31 - budynek nr 42 w kompleksie 26 WOG, dawna spawalnia 32 – prochownia nr 1 33 – prochownia nr 2 34 – prochownia nr 3 35 – pałac Krasieńskich 36 – oficyna 37 – budynek gospodarczy				
			6. Formy ochrony			
			7. Opracowanie karty (autor, data i podpis) mgr Daniel Wiśniewski 15.02.2018 r.			

GEZ	KARTA ADRESOWA ZABYTKU NIERUCHOMEGO		3. Miejscowość
1. Nazwa KASYNO		2. Czas powstania 1903 – 1904 r.	ZEGRZE
8. Fotografia z opisem wskazującym orientację albo mapa z zaznaczonym stanowiskiem archeologicznym Fotografia od strony drogi krajowej nr 61 (strona północno - zachodnia)			4. Adres Zegrze ul. Oficerska 5 05-140 Serock nr ewid. dz. 111/314 nr i nazwa obrębu 11 Jadwisin
 			5. Przynależność administracyjna województwo mazowieckie powiat legionowski gmina Serock
7. Opracowanie karty (autor, data i podpis) mgr Daniel Wiśniewski 15.02.2018 r.			6. Formy ochrony Wpis do rejestru zabytków pod nr: 1335 z 2016-05-13

GEZ	KARTA ADRESOWA ZABYTKU NIERUCHOMEGO		3. Miejscowość
1. Nazwa HOTEL GARNIZONOWY		2. Czas powstania 1937 – 1938 r.	ZEGRZE
8. Fotografia z opisem wskazującym orientację albo mapa z zaznaczonym stanowiskiem archeologicznym Fotografia od strony drogi krajowej nr 61 (strona północno - zachodnia)			4. Adres Zegrze ul. Radziwiłłowska 2 05-140 Serock nr ewid. dz. 111/293 nr i nazwa obrębu 11 Jadwisin
 			5. Przynależność administracyjna województwo mazowieckie powiat legionowski gmina Serock
7. Opracowanie karty (autor, data i podpis) mgr Daniel Wiśniewski 15.02.2018 r.			6. Formy ochrony Wpis do rejestru zabytków pod nr: 1341 z 2016-05-22 

GEZ	KARTA ADRESOWA ZABYTKU NIERUCHOMEGO		3. Miejscowość
1. Nazwa PRZEDSZKOLE		2. Czas powstania 1895 r.	ZEGRZE
8. Fotografia z opisem wskazującym orientację albo mapa z zaznaczonym stanowiskiem archeologicznym Fotografia od strony ulicy Oficerskiej (strona południowa)			4. Adres Zegrze ul. Oficerska 2 05-140 Serock nr ewid. dz. 111/6 nr i nazwa obrębu 11 Jadwisin
 			5. Przynależność administracyjna województwo mazowieckie powiat legionowski gmina Serock
7. Opracowanie karty (autor, data i podpis) mgr Daniel Wiśniewski 15.02.2018 r.			

GEZ	KARTA ADRESOWA ZABYTKU NIERUCHOMEGO		3. Miejscowość
1. Nazwa SKRZYDŁO B BUDYNKU NR 4 W KOMPLEKSIE 26 WOG		2. Czas powstania 1890-1895 r., 1949 r.	ZEGRZE
8. Fotografia z opisem wskazującym orientację albo mapa z zaznaczonym stanowiskiem archeologicznym Szkic sytuacyjny			4. Adres Zegrze ul. Radziwiłłowska 05-140 Serock nr ewid. dz. 113/314 nr i nazwa obrębu 11 Jadwisin
			5. Przynależność administracyjna województwo mazowieckie powiat legionowski gmina Serock
			6. Formy ochrony 7. Opracowanie karty (autor, data i podpis) mgr Daniel Wiśniewski 15.02.2018 r.

GEZ	KARTA ADRESOWA ZABYTKU NIERUCHOMEGO		3. Miejscowość
1. Nazwa BUDYNEK NR 5 W KOMPLEKSIE 26 WOG		2. Czas powstania 1890-1895 r., 1949 r.	ZEGRZE
8. Fotografia z opisem wskazującym orientację albo mapa z zaznaczonym stanowiskiem archeologicznym Szkic sytuacyjny			4. Adres Zegrze ul. Radziwiłłowska 05-140 Serock nr ewid. dz. 113/314 nr i nazwa obrębu 11 Jadwisin
			5. Przynależność administracyjna województwo mazowieckie powiat legionowski gmina Serock
			6. Formy ochrony 7. Opracowanie karty (autor, data i podpis) mgr Daniel Wiśniewski 15.02.2018 r.

GEZ	KARTA ADRESOWA ZABYTKU NIERUCHOMEGO		3. Miejscowość
1. Nazwa BUDYNEK NR 6 W KOMPLEKSIE 26 WOG		2. Czas powstania 1890-1895 r., 1949 r.	ZEGRZE
8. Fotografia z opisem wskazującym orientację albo mapa z zaznaczonym stanowiskiem archeologicznym Szkic sytuacyjny			4. Adres Zegrze ul. Radziwiłłowska 05-140 Serock nr ewid. dz. 113/314 nr i nazwa obrębu 11 Jadwisin
			5. Przynależność administracyjna województwo mazowieckie powiat legionowski gmina Serock
			6. Formy ochrony 7. Opracowanie karty (autor, data i podpis) mgr Daniel Wiśniewski 15.02.2018 r.

GEZ	KARTA ADRESOWA ZABYTKU NIERUCHOMEGO		3. Miejscowość
1. Nazwa BUDYNEK NR 7 W KOMPLEKSIE 26 WOG		2. Czas powstania 1890-1895 r., 1949 r.	ZEGRZE
8. Fotografia z opisem wskazującym orientację albo mapa z zaznaczonym stanowiskiem archeologicznym Szkic sytuacyjny			4. Adres Zegrze ul. Radziwiłłowska 05-140 Serock nr ewid. dz. 113/314 nr i nazwa obrębu 11 Jadwisin
			5. Przynależność administracyjna województwo mazowieckie powiat legionowski gmina Serock
7. Opracowanie karty (autor, data i podpis) mgr Daniel Wiśniewski 15.02.2018 r.			

GEZ	KARTA ADRESOWA ZABYTKU NIERUCHOMEGO		3. Miejscowość
1. Nazwa BUDYNEK NR 15 W KOMPLEKSIE 26 WOG		2. Czas powstania 1890-1895 r.,	ZEGRZE
8. Fotografia z opisem wskazującym orientację albo mapa z zaznaczonym stanowiskiem archeologicznym Szkic sytuacyjny			4. Adres Zegrze ul. Radziwiłłowska 05-140 Serock nr ewid. dz. 113/314 nr i nazwa obrębu 11 Jadwisin
			5. Przynależność administracyjna województwo mazowieckie powiat legionowski gmina Serock
			6. Formy ochrony 7. Opracowanie karty (autor, data i podpis) mgr Daniel Wiśniewski 15.02.2018 r.

GEZ	KARTA ADRESOWA ZABYTKU NIERUCHOMEGO		3. Miejscowość
1. Nazwa BUDYNEK NR 16 W KOMPLEKSIE 26 WOG		2. Czas powstania 1890-1895 r.,	ZEGRZE
8. Fotografia z opisem wskazującym orientację albo mapa z zaznaczonym stanowiskiem archeologicznym Szkic sytuacyjny			4. Adres Zegrze ul. Radziwiłłowska 05-140 Serock nr ewid. dz. 113/314 nr i nazwa obrębu 11 Jadwisin
			5. Przynależność administracyjna województwo mazowieckie powiat legionowski gmina Serock
			6. Formy ochrony 7. Opracowanie karty (autor, data i podpis) mgr Daniel Wiśniewski 15.02.2018 r.

GEZ	KARTA ADRESOWA ZABYTKU NIERUCHOMEGO		3. Miejscowość
1. Nazwa BUDYNEK NR 17 W KOMPLEKSIE 26 WOG		2. Czas powstania 1890-1895 r.,	ZEGRZE
8. Fotografia z opisem wskazującym orientację albo mapa z zaznaczonym stanowiskiem archeologicznym Szkic sytuacyjny			4. Adres Zegrze ul. Radziwiłłowska 05-140 Serock nr ewid. dz. 113/314 nr i nazwa obrębu 11 Jadwisin
			5. Przynależność administracyjna województwo mazowieckie powiat legionowski gmina Serock
			6. Formy ochrony
			7. Opracowanie karty (autor, data i podpis) mgr Daniel Wiśniewski 15.02.2018 r.

GEZ	KARTA ADRESOWA ZABYTKU NIERUCHOMEGO		3. Miejscowość
1. Nazwa BUDYNEK NR 129 W KOMPLEKSIE 26 WOG		2. Czas powstania 1890-1895 r.,	ZEGRZE
8. Fotografia z opisem wskazującym orientację albo mapa z zaznaczonym stanowiskiem archeologicznym Szkic sytuacyjny			4. Adres Zegrze ul. Radziwiłłowska 05-140 Serock nr ewid. dz. 113/314 nr i nazwa obrębu 11 Jadwisin
			5. Przynależność administracyjna województwo mazowieckie powiat legionowski gmina Serock
			6. Formy ochrony 7. Opracowanie karty (autor, data i podpis) mgr Daniel Wiśniewski 15.02.2018 r.

GEZ	KARTA ADRESOWA ZABYTKU NIERUCHOMEGO		3. Miejscowość
1. Nazwa BUDYNEK NR 19 W KOMPLEKSIE 26 WOG		2. Czas powstania 1890-1895 r., 1921 r.	ZEGRZE
8. Fotografia z opisem wskazującym orientację albo mapa z zaznaczonym stanowiskiem archeologicznym Szkic sytuacyjny			4. Adres Zegrze ul. Radziwiłłowska 05-140 Serock nr ewid. dz. 113/314 nr i nazwa obrębu 11 Jadwisin
			5. Przynależność administracyjna województwo mazowieckie powiat legionowski gmina Serock
			6. Formy ochrony 7. Opracowanie karty (autor, data i podpis) mgr Daniel Wiśniewski 15.02.2018 r.



GEZ	KARTA ADRESOWA ZABYTKU NIERUCHOMEGO		3. Miejscowość
1. Nazwa BUDYNEK NR 20 W KOMPLEKSIE 26 WOG		2. Czas powstania 1890-1895 r.,	ZEGRZE
8. Fotografia z opisem wskazującym orientację albo mapa z zaznaczonym stanowiskiem archeologicznym Szkic sytuacyjny			4. Adres Zegrze ul. Radziwiłłowska 05-140 Serock nr ewid. dz. 113/314 nr i nazwa obrębu 11 Jadwisin
			5. Przynależność administracyjna województwo mazowieckie powiat legionowski gmina Serock
			6. Formy ochrony
			7. Opracowanie karty (autor, data i podpis) mgr Daniel Wiśniewski 15.02.2018 r.

GEZ	KARTA ADRESOWA ZABYTKU NIERUCHOMEGO		3. Miejscowość
1. Nazwa BUDYNEK NR 21 W KOMPLEKSIE 26 WOG		2. Czas powstania 1890-1895 r.,	ZEGRZE
8. Fotografia z opisem wskazującym orientację albo mapa z zaznaczonym stanowiskiem archeologicznym Szkic sytuacyjny			4. Adres Zegrze ul. Radziwiłłowska 05-140 Serock nr ewid. dz. 113/314 nr i nazwa obrębu 11 Jadwisin
			5. Przynależność administracyjna województwo mazowieckie powiat legionowski gmina Serock
			6. Formy ochrony 7. Opracowanie karty (autor, data i podpis) mgr Daniel Wiśniewski 15.02.2018 r.



GEZ	KARTA ADRESOWA ZABYTKU NIERUCHOMEGO		3. Miejscowość
1. Nazwa BUDYNEK NR 22 W KOMPLEKSIE 26 WOG		2. Czas powstania 1895 r.	ZEGRZE
8. Fotografia z opisem wskazującym orientację albo mapa z zaznaczonym stanowiskiem archeologicznym Fotografia od strony ulicy prof. Janusza Groszkowskiego (strona południowo – wschodnia)			4. Adres Zegrze ul. prof. Janusza Groszkowskiego 05-140 Serock nr ewid. dz. 111/314 nr i nazwa obrębu 11 Jadwisin
			5. Przynależność administracyjna województwo mazowieckie powiat legionowski gmina Serock
			6. Formy ochrony 7. Opracowanie karty (autor, data i podpis) mgr Daniel Wiśniewski 15.02.2018 r.

GEZ	KARTA ADRESOWA ZABYTKU NIERUCHOMEGO		3. Miejscowość
1. Nazwa BUDYNEK NR 23 W KOMPLEKSIE 26 WOG		2. Czas powstania 1895 r.	ZEGRZE
8. Fotografia z opisem wskazującym orientację albo mapa z zaznaczonym stanowiskiem archeologicznym Fotografia od strony ulicy prof. Janusza Groszkowskiego (strona południowo – zachodnia)			4. Adres Zegrze ul. prof. Janusza Groszkowskiego 05-140 Serock nr ewid. dz. 111/314 nr i nazwa obrębu 11 Jadwisin
 			5. Przynależność administracyjna województwo mazowieckie powiat legionowski gmina Serock
7. Opracowanie karty (autor, data i podpis) mgr Daniel Wiśniewski 15.02.2018 r.			

GEZ	KARTA ADRESOWA ZABYTKU NIERUCHOMEGO		3. Miejscowość
1. Nazwa BUDYNEK NR 24 W KOMPLEKSIE 26 WOG, POCZTA		2. Czas powstania 1895 r.	ZEGRZE
8. Fotografia z opisem wskazującym orientację albo mapa z zaznaczonym stanowiskiem archeologicznym Fotografia od strony ulicy prof. Janusza Groszkowskiego (strona południowo – wschodnia)			4. Adres Zegrze ul. prof. Janusza Groszkowskiego 05-140 Serock nr ewid. dz. 111/314 nr i nazwa obrębu 11 Jadwisin
 			5. Przynależność administracyjna województwo mazowieckie powiat legionowski gmina Serock
7. Opracowanie karty (autor, data i podpis) mgr Daniel Wiśniewski 15.02.2018 r.			6. Formy ochrony

GEZ	KARTA ADRESOWA ZABYTKU NIERUCHOMEGO		3. Miejscowość
1. Nazwa BUDYNEK NR 25 W KOMPLEKSIE 26 WOG		2. Czas powstania 1895 r.	ZEGRZE
8. Fotografia z opisem wskazującym orientację albo mapa z zaznaczonym stanowiskiem archeologicznym Fotografia od strony ulicy prof. Janusza Groszkowskiego (strona południowo – zachodnia)			4. Adres Zegrze ul. prof. Janusza Groszkowskiego 05-140 Serock nr ewid. dz. 111/314 nr i nazwa obrębu 11 Jadwisin
 			5. Przynależność administracyjna województwo mazowieckie powiat legionowski gmina Serock
7. Opracowanie karty (autor, data i podpis) mgr Daniel Wiśniewski 15.02.2018 r.			

GEZ	KARTA ADRESOWA ZABYTKU NIERUCHOMEGO		3. Miejscowość
1. Nazwa BUDYNEK NR 26 W KOMPLEKSIE 26 WOG		2. Czas powstania 1890-1895 r.	ZEGRZE
8. Fotografia z opisem wskazującym orientację albo mapa z zaznaczonym stanowiskiem archeologicznym Fotografia od strony ulicy prof. Janusza Groszkowskiego (strona południowo – zachodnia)			4. Adres Zegrze ul. Radziwiłłowska 05-140 Serock nr ewid. dz. 113/314 nr i nazwa obrębu 11 Jadwisin
 			5. Przynależność administracyjna województwo mazowieckie powiat legionowski gmina Serock
7. Opracowanie karty (autor, data i podpis) mgr Daniel Wiśniewski 15.02.2018 r.			

GEZ	KARTA ADRESOWA ZABYTKU NIERUCHOMEGO		3. Miejscowość
1. Nazwa BUDYNEK NR 27 W KOMPLEKSIE 26 WOG		2. Czas powstania 1895 r.	ZEGRZE
8. Fotografia z opisem wskazującym orientację albo mapa z zaznaczonym stanowiskiem archeologicznym Fotografia od strony ulicy prof. Janusza Groszkowskiego (strona południowo – zachodnia)			4. Adres Zegrze ul. prof. Janusza Groszkowskiego 05-140 Serock nr ewid. dz. 111/314 nr i nazwa obrębu 11 Jadwisin
 			5. Przynależność administracyjna województwo mazowieckie powiat legionowski gmina Serock
			6. Formy ochrony 7. Opracowanie karty (autor, data i podpis) mgr Daniel Wiśniewski 15.02.2018 r.

GEZ	KARTA ADRESOWA ZABYTKU NIERUCHOMEGO		3. Miejscowość
1. Nazwa BUDYNEK NR 28 W KOMPLEKSIE 26 WOG		2. Czas powstania 1895 r.	ZEGRZE
8. Fotografia z opisem wskazującym orientację albo mapa z zaznaczonym stanowiskiem archeologicznym Fotografia od strony ulicy prof. Janusza Groszkowskiego (strona południowo – wschodnia)			4. Adres Zegrze ul. prof. Janusza Groszkowskiego 05-140 Serock nr ewid. dz. 111/314 nr i nazwa obrębu 11 Jadwisin
 			5. Przynależność administracyjna województwo mazowieckie powiat legionowski gmina Serock
			6. Formy ochrony 7. Opracowanie karty (autor, data i podpis) mgr Daniel Wiśniewski 15.02.2018 r.

GEZ	KARTA ADRESOWA ZABYTKU NIERUCHOMEGO		3. Miejscowość
1. Nazwa BUDYNEK MIESZKALNY		2. Czas powstania 1890-1895 r, 1953 r.	ZEGRZE
8. Fotografia z opisem wskazującym orientację albo mapa z zaznaczonym stanowiskiem archeologicznym Fotografia od strony ulicy prof. Janusza Groszkowskiego (strona północno – wschodnia)			4. Adres Zegrze ul. prof. Janusza Groszkowskiego 4 05-140 Serock nr ewid. dz. 111/20 nr i nazwa obrębu 11 Jadwisin
 			5. Przynależność administracyjna województwo mazowieckie powiat legionowski gmina Serock
7. Opracowanie karty (autor, data i podpis) mgr Daniel Wiśniewski 15.02.2018 r.			

GEZ	KARTA ADRESOWA ZABYTKU NIERUCHOMEGO		3. Miejscowość
1. Nazwa BUDYNEK MIESZKALNY		2. Czas powstania 1890-1895 r, 1953 r.	ZEGRZE
8. Fotografia z opisem wskazującym orientację albo mapa z zaznaczonym stanowiskiem archeologicznym Fotografia od strony ulicy prof. Janusza Groszkowskiego (strona północno – wschodnia)			4. Adres Zegrze ul. prof. Janusza Groszkowskiego 6 05-140 Serock nr ewid. dz. 111/21 nr i nazwa obrębu 11 Jadwisin
 			5. Przynależność administracyjna województwo mazowieckie powiat legionowski gmina Serock
7. Opracowanie karty (autor, data i podpis)			6. Formy ochrony
mgr Daniel Wiśniewski 15.02.2018 r.			

GEZ	KARTA ADRESOWA ZABYTKU NIERUCHOMEGO		3. Miejscowość
1. Nazwa BUDYNEK MIESZKALNY		2. Czas powstania 1890-1895 r, 1953 r.	ZEGRZE
8. Fotografia z opisem wskazującym orientację albo mapa z zaznaczonym stanowiskiem archeologicznym Fotografia od strony ulicy prof. Janusza Groszkowskiego (strona północno – zachodnia)			4. Adres Zegrze ul. prof. Janusza Groszkowskiego 12 05-140 Serock nr ewid. dz. 111/22 nr i nazwa obrębu 11 Jadwisin
 			5. Przynależność administracyjna województwo mazowieckie powiat legionowski gmina Serock
7. Opracowanie karty (autor, data i podpis) mgr Daniel Wiśniewski 15.02.2018 r.			

GEZ	KARTA ADRESOWA ZABYTKU NIERUCHOMEGO		3. Miejscowość
1. Nazwa BUDYNEK MIESZKALNO - USŁUGOWY		2. Czas powstania 1890-1895 r, 1953 r.	ZEGRZE
8. Fotografia z opisem wskazującym orientację albo mapa z zaznaczonym stanowiskiem archeologicznym Fotografia od strony ulicy prof. Janusza Groszkowskiego (strona północno – zachodnia)			4. Adres Zegrze ul. prof. Janusza Groszkowskiego 14 05-140 Serock nr ewid. dz. 111/27 nr i nazwa obrębu 11 Jadwisin
 			5. Przynależność administracyjna województwo mazowieckie powiat legionowski gmina Serock
7. Opracowanie karty (autor, data i podpis) mgr Daniel Wiśniewski 15.02.2018 r.			

GEZ	KARTA ADRESOWA ZABYTKU NIERUCHOMEGO		3. Miejscowość
1. Nazwa BUDYNEK MIESZKALNY		2. Czas powstania 1890-1895 r, 1953 r.	ZEGRZE
8. Fotografia z opisem wskazującym orientację albo mapa z zaznaczonym stanowiskiem archeologicznym Fotografia od strony ulicy prof. Janusza Groszkowskiego (strona północna)			4. Adres Zegrze ul. prof. Janusza Groszkowskiego 18 05-140 Serock nr ewid. dz. 111/28 nr i nazwa obrębu 11 Jadwisin
 			5. Przynależność administracyjna województwo mazowieckie powiat legionowski gmina Serock
7. Opracowanie karty (autor, data i podpis)			mgr Daniel Wiśniewski 15.02.2018 r. 

GEZ	KARTA ADRESOWA ZABYTKU NIERUCHOMEGO		3. Miejscowość
1. Nazwa DOM PARAFIALNY	2. Czas powstania 1895 r.	ZEGRZE	
8. Fotografia z opisem wskazującym orientację albo mapa z zaznaczonym stanowiskiem archeologicznym Fotografia od strony ulicy prof. Janusza Groszkowskiego (strona południowo – zachodnia)		4. Adres Zegrze ul. prof. Janusza Groszkowskiego 1 05-140 Serock nr ewid. dz. 111/327 nr i nazwa obrębu 11 Jadwisin	
 		5. Przynależność administracyjna województwo mazowieckie powiat legionowski gmina Serock	
		6. Formy ochrony	
		7. Opracowanie karty (autor, data i podpis) mgr Daniel Wiśniewski 15.02.2018 r.	

GEZ	KARTA ADRESOWA ZABYTKU NIERUCHOMEGO		3. Miejscowość
1. Nazwa BUDYNEK NR 40 W KOMPLEKSIE 26 WOG		2. Czas powstania 1895 r.	ZEGRZE
8. Fotografia z opisem wskazującym orientację albo mapa z zaznaczonym stanowiskiem archeologicznym Fotografia od strony południowo - zachodniej			4. Adres Zegrze ul. Płk. Kazimierza Drewnowskiego 05-140 Serock nr ewid. dz. 111/40 nr i nazwa obrębu 11 Jadwisin
 			5. Przynależność administracyjna województwo mazowieckie powiat legionowski gmina Serock
7. Opracowanie karty (autor, data i podpis) mgr Daniel Wiśniewski 15.02.2018 r.			

GEZ	KARTA ADRESOWA ZABYTKU NIERUCHOMEGO		3. Miejscowość
1. Nazwa BUDYNEK NR 41 W KOMPLEKSIE 26 WOG		2. Czas powstania 1895 r.	ZEGRZE
8. Fotografia z opisem wskazującym orientację albo mapa z zaznaczonym stanowiskiem archeologicznym Fotografia od strony ulicy płk. Kazimierza Drewnowskiego (strona południowo - wschodnia)			4. Adres Zegrze ul. Płk. Kazimierza Drewnowskiego 05-140 Serock nr ewid. dz. 111/40 nr i nazwa obrębu 11 Jadwisin
 			5. Przynależność administracyjna województwo mazowieckie powiat legionowski gmina Serock
7. Opracowanie karty (autor, data i podpis) mgr Daniel Wiśniewski 15.02.2018 r.			

GEZ	KARTA ADRESOWA ZABYTKU NIERUCHOMEGO		3. Miejscowość
1. Nazwa BUDYNEK NR 42 W KOMPLEKSIE 26 WOG, DAWNA SPAWALNIA		2. Czas powstania 1895 r.	ZEGRZE
8. Fotografia z opisem wskazującym orientację albo mapa z zaznaczonym stanowiskiem archeologicznym Fotografia od strony południowo - zachodniej			4. Adres Zegrze ul. Płk. Kazimierza Drewnowskiego 05-140 Serock nr ewid. dz. 111/40 nr i nazwa obrębu 11 Jadwisin
 			5. Przynależność administracyjna województwo mazowieckie powiat legionowski gmina Serock
7. Opracowanie karty (autor, data i podpis) mgr Daniel Wiśniewski 15.02.2018 r.			

GEZ	KARTA ADRESOWA ZABYTKU NIERUCHOMEGO		3. Miejscowość
1. Nazwa PROCHOWNIA NR 1		2. Czas powstania lata 90. XIX w.	ZEGRZE
8. Fotografia z opisem wskazującym orientację albo mapa z zaznaczonym stanowiskiem archeologicznym Fotografia od strony Narwi (strona południowo – wschodnia)			4. Adres Zegrze ul. prof. Janusza Groszkowskiego 10 05-140 Serock nr ewid. dz. 111/8 nr i nazwa obrębu 11 Jadwisin
 			5. Przynależność administracyjna województwo mazowieckie powiat legionowski gmina Serock
7. Opracowanie karty (autor, data i podpis) mgr Daniel Wiśniewski 15.02.2018 r.			

GEZ	KARTA ADRESOWA ZABYTKU NIERUCHOMEGO		3. Miejscowość
1. Nazwa PROCHOWNIA NR 2	2. Czas powstania 1907 r.	ZEGRZE	
8. Fotografia z opisem wskazującym orientację albo mapa z zaznaczonym stanowiskiem archeologicznym Fotografia od strony Jeziora Zegrzyńskiego (strona południowo - wschodnia)		4. Adres Zegrze 05-140 Serock nr ewid. dz. 111/13 nr i nazwa obrębu 11 Jadwisin	
		5. Przynależność administracyjna województwo mazowieckie powiat legionowski gmina Serock	
		6. Formy ochrony 7. Opracowanie karty (autor, data i podpis) mgr Daniel Wiśniewski 15.02.2018 r.	

GEZ	KARTA ADRESOWA ZABYTKU NIERUCHOMEGO		3. Miejscowość
1. Nazwa PROCHOWNIA NR 3		2. Czas powstania ok. 1913 r.	ZEGRZE
8. Fotografia z opisem wskazującym orientację albo mapa z zaznaczonym stanowiskiem archeologicznym Fotografia od strony Narwi (strona południowo - zachodnia)			4. Adres Zegrze ul. Pułku Radio 9 05-140 Serock nr ewid. dz. 111/307 nr i nazwa obrębu 11 Jadwisin
 			5. Przynależność administracyjna województwo mazowieckie powiat legionowski gmina Serock
			6. Formy ochrony 7. Opracowanie karty (autor, data i podpis) mgr Daniel Wiśniewski 15.02.2018 r.

GEZ	KARTA ADRESOWA ZABYTKU NIERUCHOMEGO		3. Miejscowość
1. Nazwa PAŁAC KRASIŃSKICH		2. Czas powstania 1 poł. XIX w.	ZEGRZE
8. Fotografia z opisem wskazującym orientację albo mapa z zaznaczonym stanowiskiem archeologicznym Fotografia od strony południowej			4. Adres Zegrze ul. prof. Janusza Groszkowskiego 3 05-140 Serock nr ewid. dz. 112/6 nr i nazwa obrębu 11 Jadwisin
 			5. Przynależność administracyjna województwo mazowieckie powiat legionowski gmina Serock
7. Opracowanie karty (autor, data i podpis) mgr Daniel Wiśniewski 15.02.2018 r.			

GEZ	KARTA ADRESOWA ZABYTKU NIERUCHOMEGO		3. Miejscowość
1. Nazwa OFICYNA	2. Czas powstania XIX/XX w.	ZEGRZE	
8. Fotografia z opisem wskazującym orientację albo mapa z zaznaczonym stanowiskiem archeologicznym Fotografia od strony południowo - zachodniej		4. Adres Zegrze ul. prof. Janusza Groszkowskiego 3 05-140 Serock nr ewid. dz. 112/6 nr i nazwa obrębu 11 Jadwisin	
 		5. Przynależność administracyjna województwo mazowieckie powiat legionowski gmina Serock	
		6. Formy ochrony	
		7. Opracowanie karty (autor, data i podpis) mgr Daniel Wiśniewski 15.02.2018 r.	

GEZ	KARTA ADRESOWA ZABYTKU NIERUCHOMEGO		3. Miejscowość
1. Nazwa BUDYNEK GOSPODARCZY		2. Czas powstania XIX/XX w.	ZEGRZE
8. Fotografia z opisem wskazującym orientację albo mapa z zaznaczonym stanowiskiem archeologicznym Fotografia od strony południowo - zachodniej			4. Adres Zegrze ul. prof. Janusza Groszkowskiego 3 05-140 Serock nr ewid. dz. 111/310 nr i nazwa obrębu 11 Jadwisin
 			5. Przynależność administracyjna województwo mazowieckie powiat legionowski gmina Serock
7. Opracowanie karty (autor, data i podpis) mgr Daniel Wiśniewski 15.02.2018 r.			

GEZ	KARTA ADRESOWA ZABYTKU NIERUCHOMEGO		3. Miejscowość
1. Nazwa PARK		2. Czas powstania XIX w.	ZEGRZYNEK
8. Fotografia z opisem wskazującym orientację albo mapa z zaznaczonym stanowiskiem archeologicznym Szkiec sytuacyjny			4. Adres
			Zegrzynek ul. Szaniawskiego 05-140 Serock nr ewid. dz. 54/1, 23/18 nr i nazwa obrębu 11 Jadwisin
			5. Przynależność administracyjna województwo mazowieckie powiat legionowski gmina Serock
			6. Formy ochrony
			7. Opracowanie karty (autor, data i podpis) mgr Daniel Wiśniewski 15.02.2018 r.

szkiec ma charakter poglądowy

GEZ	KARTA ADRESOWA ZABYTKU NIERUCHOMEGO		3. Miejscowość
1. Nazwa POZOSTAŁOŚCI DWORU SZANIAWSKIEGO		2. Czas powstania XIX w.	ZEGRZYNEK
8. Fotografia z opisem wskazującym orientację albo mapa z zaznaczonym stanowiskiem archeologicznym Fotografia od strony drogi dojazdowej (strona wschodnia)			4. Adres Zegrzynek ul. Szaniawskiego 05-140 Serock nr ewid. dz. 54/1 nr i nazwa obrębu 11 Jadwisin
			5. Przynależność administracyjna województwo mazowieckie powiat legionowski gmina Serock
			6. Formy ochrony Wpis do rejestru zabytków pod nr: 1123/198 z 1959-11-19
			7. Opracowanie karty (autor, data i podpis) mgr Daniel Wiśniewski 15.02.2018 r.