

**GMINNA EWIDENCJA ZABYTEKÓW ARCHEOLOGICZNYCH
MIASTA I GMINY SEROCK**

AZP: 50-65, 50-66, 50-67, 51-65, 51-66, 51-67, 52-66

Wrzesień 2019 r.

SPIS TREŚCI

Lp.	Miejscowość	AZP	Nr stanowiska w miejscowości	Nr stanowiska na obszarze	Funkcja obiektu/bliższa chronologia	Ochrona w MPZP (Nr Uchwały i dzień)	Uwagi
1.	Dębe	51-65	1	3	ślady osadnictwa (wczesne średniowiecze/średniowiecze)	472/LII/2014 z dn. 31.07.2014 r.	
2.	Dębniaki	50-66	1	43	ślady osadnictwa (okres halsztacki - okres lateński)		stanowisko o nieustalonej lokalizacji
3.	Dębniaki	50-66	2	44	ślady osadnictwa (paleolit)		stanowisko o nieustalonej lokalizacji
4.	Dosin	51-66	1	2	ślady osadnictwa (okres starożytny/epoka brązu)	433/XLVIII/2014 z dn. 31.03.2014 r.	
5.	Dosin	51-66	2	3	ślady osadnictwa (epoka kamienia-wczesna epoka brązu)	433/XLVIII/2014 z dn. 31.03.2014 r.	
6.	Gąsiorowo	50-67	1	19	osada (neolit), ślady osadnictwa (wczesna epoka brązu, epoka brązu, okres wczesnośredniowieczny/przed XI w.)	630/LXVII/2002 z dn. 01.02.2002 r.	
7.	Gąsiorowo	50-67	2	20	ślady osadnictwa (epoka kamienia – wczesny okres epoki brązu, epoka brązu)	630/LXVII/2002 z dn. 01.02.2002 r.	
8.	Gąsiorowo	50-67	3	21	ślady osadnictwa (epoka brązu/okres halsztacki, okres średniowieczny)	630/LXVII/2002 z dn. 01.02.2002 r.	
9.	Gąsiorowo	50-67	4	22	ślady osadnictwa (okres starożytny/epoka brązu)	630/LXVII/2002 z dn. 01.02.2002 r.	
10.	Gąsiorowo	50-67	5	23	ślady osadnictwa (epoka brązu/okres halsztacki i lateński)	630/LXVII/2002 z dn. 01.02.2002 r.	
11.	Gąsiorowo	50-67	6	24	ślady osadnictwa (epoka brązu)	630/LXVII/2002 z dn. 01.02.2002 r.	
12.	Gąsiorowo	50-67	7	25	ślady osadnictwa (późny neolit/wczesna epoka brązu)	630/LXVII/2002 z dn. 01.02.2002 r.	
13.	Gąsiorowo	50-67	8	27	ślady osadnictwa (neolit)	630/LXVII/2002 z dn. 01.02.2002 r.	
14.	Gąsiorowo	50-67	9	28	ślady osadnictwa (epoka kamienia – wczesna epoka brązu, okres halsztacki)	630/LXVII/2002 z dn. 01.02.2002 r.	
15.	Gąsiorowo	50-67	10	29	ślady osadnictwa (wczesna epoka brązu)	630/LXVII/2002 z dn. 01.02.2002 r.	
16.	Gąsiorowo	50-67	11	30	ślady osadnictwa (neolit/wczesna epoka brązu)	630/LXVII/2002 z dn. 01.02.2002 r.	
17.	Gąsiorowo	50-67	12	32	ślady osadnictwa (epoka kamienia – wczesna epoka brązu, epoka brązu)	630/LXVII/2002 z dn. 01.02.2002 r.	
18.	Gąsiorowo (wcześniej pod nazwą Gąsiorowo Małe)	50-67	13	55	Cmentarzysko (k. grobów kloszowych, wczesna epoka żelaza)		
19.	Izbica	51-66	1	6	ślad osadnictwa (okres halsztacki), osada (okres rzymski, wczesne średniowiecze, średniowiecze)	433/XLVIII/2014 z dn. 31.03.2014 r.	

Lp.	Miejscowość	AZP	Nr stanowiska w miejscowości	Nr stanowiska na obszarze	Funkcja obiektu/bliższa chronologia	Ochrona w MPZP (Nr Uchwały i dzień)	Uwagi
20.	Jachranka	51-66	1	1	ślady osadnictwa (epoka kamienia-wczesny okres brązu)	433/XLVIII/2014 z dn. 31.03.2014 r.	
21.	Jachranka	51-66	2	7	ślad osadnictwa (starożytność), osada (okres wczesnośredniowieczny XII-XIII w., okres średniowieczny XIV-XVI w.)	433/XLVIII/2014 z dn. 31.03.2014 r.	
22.	Jachranka	51-66	3	20	ślady osadnictwa (okres wczesnośredniowieczny)		stanowisko o nieustalonej lokalizacji
23.	Jadwisin	52-66	1	61	osada (okres wpływów rzymskich), ślady osadnictwa (XIV-XV w.)	342/XXXVII/2013 z dn. 03.06.2013 r.	
24..	Jadwisin	52-66	2	62	ślady osadnictwa (okres wpływów rzymskich, średniowiecze)	342/XXXVII/2013 z dn. 03.06.2013 r.	
25.	Jadwisin	52-66	3	113	osada (neolit, wczesna epoka brązu, okres halsztacki, wpływów rzymskich, późny lateński), ślady osadnictwa (późne średniowiecze, okres nowożytny)	342/XXXVII/2013 z dn. 03.06.2013 r.	
26.	Kania Polska	50-67	1	36	ślady osadnictwa (neolit, epoka kamienia – wczesna epoka brązu), osada (wczesna epoka brązu, epoka brązu), cmentarzysko (?)	630/LXVII/2002 z dn. 01.02.2002 r.	
27.	Kania Polska	50-67	2	37	ślady osadnictwa (starożytność, wczesny okres epoki brązu, wczesne średniowiecze/średniowiecze), cmentarzysko (starożytność)	630/LXVII/2002 z dn. 01.02.2002 r.	
28.	Kania Polska	50-67	3	38	ślady osadnictwa (starożytność, wczesny okres epoki brązu)	630/LXVII/2002 z dn. 01.02.2002 r.	
29.	Kania Polska	50-67	4	52	ślady osadnictwa		stanowisko o nieustalonej lokalizacji
30.	Karolino	51-66	1	9	ślady osadnictwa (epoka kamienia-wczesna epoka brązu)	106/XI/2015 z dn. 31.08.2015 r.	
31.	Łacha	50-67	1	26	ślady osadnictwa (późny okres rzymski/okres wędrówki ludów)	630/LXVII/2002 z dn. 01.02.2002 r.	
32.	Łacha	50-67	2	31	ślady osadnictwa (wczesna epoka brązu, okres halsztacki)	630/LXVII/2002 z dn. 01.02.2002 r.	
33.	Łacha	50-67	3	51	ślady osadnictwa	126/XIII/2015 z dn. 26.10.2015 r.	
34.	Marynino	50-66	1	42	ślady osadnictwa (okres lateński)	106/XI/2015 z dn. 31.08.2015 r.	
35.	Marynino	51-66	2	10	ślady osadnictwa (epoka kamienia-wczesna epoka brązu)	106/XI/2015 z dn. 31.08.2015 r.	
36.	Nowa Wieś	50-67	1	33	ślady osadnictwa (wczesna epoka brązu)	126/XIII/2015 z dn. 26.10.2015 r.	
37.	Nowa Wieś	50-67	2	34	ślady osadnictwa (późny neolit/wczesna epoka brązu)	126/XIII/2015 z dn. 26.10.2015 r.	

Lp.	Miejscowość	AZP	Nr stanowiska w miejscowości	Nr stanowiska na obszarze	Funkcja obiektu/bliższa chronologia	Ochrona w MPZP (Nr Uchwały i dzień)	Uwagi
38.	Nowa Wieś	50-67	3	35	ślady osadnictwa (epoka kamienia – wczesna epoka brązu)		
39.	Nowa Wieś	50-67	4	56	Cmentarzysko (k. grobów kloszowych, wczesna epoka żelaza), ślad osadnictwa (średniowiecze)		
40.	Serock	50-66	1	41	ślady osadnictwa (epoka kamienia – wczesna epoka brązu)	109/XI/2015 z dn. 31.08.2015 r.	
41.	Serock	50-67	1	11	ślady osadnictwa (epoka kamienia-wczesna epoka brązu, okres starożytny/epoka brązu)	109/XI/2015 z dn. 31.08.2015 r.	
42.	Serock	51-66	9	4	ślady osadnictwa (wczesna epoka brązu)	109/XI/2015 z dn. 31.08.2015 r.	
43.	Serock	51-66	10	5	ślady osadnictwa (neolit, XII-XIII w.)	309/XXXIV/2013 z dn. 27.03.2013 r.	
44.	Serock	51-67	2	1	grodzisko (XI-XII w.), cmentarzysko (średniowiecze)	165/XVII/2016 z dn. 28.01.2016 r.	Wpis do rejestru zabytków pod nr: C – 56 z 1-07-1968 r.
45.	Serock	51-67	3	2	osada (1065 r.-XIV/XV w.), miasto lokacyjne (od 1417 r.-XVI w.)	165/XVII/2016 z dn. 28.01.2016 r.	
46.	Serock	51-67	4	3	Ślady osadnictwa (okres halszacki, okres rzymski), osada (XII/XIII w.)	410/XLVI/2014 z dn. 27.01.2014 r.	
47.	Serock	51-67	5	4	osada (XII/XIII w., XIV/XV w.)	410/XLVI/2014 z dn. 27.01.2014 r.	
48.	Serock	51-67	6	97	ślady osadnictwa (neolit)		stanowisko o nieustalonej lokalizacji
49.	Serock	51-67	7	98	skarb monet (XVI w.)		
50.	Serock	51-67	8	99	ślady osadnictwa (nowożytność)		
51.	Skubianka	51-66	1	8	ślady osadnictwa (XIII w., XIV-XV w.)	433/XLVIII/2014 z dn. 31.03.2014 r.	
52.	Skubianka	51-66	2	21	ślady osadnictwa (paleolit)		stanowisko o nieustalonej lokalizacji
53.	Skubianka	51-66	3	22	ślady osadnictwa (paleolit)		stanowisko o nieustalonej lokalizacji
54.	?	51-66	-	23	Ślady osadnictwa (wczesna epoka brązu)		stanowisko o nieustalonej lokalizacji
55.	Święcienica	50-66	1	40	ślady osadnictwa (wczesna epoka brązu)	474/LII/2014 z dn. 31.07.2014 r.	
56.	Wierzbica	50-67	1	1	ślad osadnictwa (wczesna epoka brązu), osada (okres starożytny)	138/XV/2015 z dn. 30.11.2015 r.	
57.	Wierzbica	50-67	2	2	ślady osadnictwa (starożytność, epoka kamienia – wczesny okres epoki brązu, neolit, XIII – XIV w.)	138/XV/2015 z dn. 30.11.2015 r.	

Lp.	Miejscowość	AZP	Nr stanowiska w miejscowości	Nr stanowiska na obszarze	Funkcja obiektu/bliższa chronologia	Ochrona w MPZP (Nr Uchwały i dzień)	Uwagi
58.	Wierzbica	50-67	3	3	ślady osadnictwa (starożytność, epoka kamienia – wczesny okres epoki brązu, średniowiecze)	138/XV/2015 z dn. 30.11.2015 r.	
59.	Wierzbica	50-67	4	4	ślady osadnictwa (epoka kamienia – wczesny okres epoki brązu), cmentarzysko (okres starożytny)	138/XV/2015 z dn. 30.11.2015 r.	
60.	Wierzbica	50-67	5	5	osada (epoka brązu), cmentarzysko (późny okres lateński – okres wpływów rzymskich), ślady osadnictwa (neolit, okres wczesnośredniowieczny)	138/XV/2015 z dn. 30.11.2015 r.	
61.	Wierzbica	50-67	6	6	ślady osadnictwa (wczesna epoka brązu)	138/XV/2015 z dn. 30.11.2015 r.	
62.	Wierzbica	50-67	7	7	Ślady osadnictwa (starożytność, wczesny okres epoki brązu), osada (XII/XIII w., XIII/XIV w.)	138/XV/2015 z dn. 30.11.2015 r.	
63.	Wierzbica	50-67	8	8	ślady osadnictwa (okres starożytny)	138/XV/2015 z dn. 30.11.2015 r.	
64.	Wierzbica	50-67	9	9	ślady osadnictwa (starożytność, mezolit, neolit, epoka kamienia – wczesny okres epoki brązu)	138/XV/2015 z dn. 30.11.2015 r.	
65.	Wierzbica	50-67	10	10	ślady osadnictwa (epoka kamienia – wczesna epoka brązu, okres starożytny)	138/XV/2015 z dn. 30.11.2015 r..	
66.	Wierzbica	50-67	11	12	osada (późny okres lateński/okres wpływów rzymskich)	138/XV/2015 z dn. 30.11.2015 r.	
67.	Wierzbica	50-67	12	13	osada (późny okres lateński/okres wpływów rzymskich), ślady osadnictwa (epoka kamienia – wczesny okres epoki brązu, okres wczesnośredniowieczny / XII/XIII w.)	138/XV/2015 z dn. 30.11.2015 r.	
68.	Wierzbica	50-67	13	14	ślady osadnictwa (okres starożytny)	138/XV/2015 z dn. 30.11.2015 r.	
69.	Wierzbica	50-67	14	15	osada (późny okres lateński/okres wpływów rzymskich), ślady osadnictwa (okres wczesnośredniowieczny, XII/XIII w.)	138/XV/2015 z dn. 30.11.2015 r.	
70.	Wierzbica	50-67	15	16	osada (późny okres lateński/okres wpływów rzymskich, XV/XVI w.)	138/XV/2015 z dn. 30.11.2015 r.	
71.	Wierzbica	50-67	16	17	ślady osadnictwa (okres wczesnośredniowieczny/przed XI w.)	138/XV/2015 z dn. 30.11.2015 r.	
72.	Wierzbica	50-67	17	18	ślady osadnictwa (starożytność, XIII w., XV/XVII w.)	138/XV/2015 z dn. 30.11.2015 r.	
73.	Wierzbica	50-67	18	53	ślady osadnictwa (k. trzcianecka, epoka brązu), ślad osadnictwa (k. przeworska, okres wpływów rzymskich)		
74.	Wierzbica	50-67	19	54	ślady osadnictwa (k. pucharów lejkowatych, neolit), ślad osadnictwa (k. przeworska, okres wpływów rzymskich)		
75.	Wola Smolna	50-66	1	37	ślady osadnictwa (neolit, wczesna epoka brązu)	104/XI/2015 z dn. 31.08.2015 r.	
76.	Zabłocie	50-65		1	osada (średniowiecze XIII/XIV-XV w.), ślad osadnictwa (epoka kamienia)	474/LII/2014 z dn. 31.07.2014 r.	
77.	Zabłocie	50-65		2	ślady osadnictwa (epoka kamienia/wczesna epoka brązu,	474/LII/2014	

Lp.	Miejscowość	AZP	Nr stanowiska w miejscowości	Nr stanowiska na obszarze	Funkcja obiektu/bliższa chronologia	Ochrona w MPZP (Nr Uchwały i dzień)	Uwagi
					starożytność, średniowiecze)	z dn. 31.07.2014 r.	
78.	Zabłocie	50-65		3	śląd osadnictwa (wczesne średniowiecze)	474/LII/2014 z dn. 31.07.2014 r.	
79.	Zabłocie	50-65		4	śląd osadnictwa (późny neolit, wczesna epoka brązu)	474/LII/2014 z dn. 31.07.2014 r.	
80.	Zalesie Borowe	50-66	1	25	ślady osadnictwa (ok. wpływów rzymskich, XIII w.)	474/LII/2014 z dn. 31.07.2014 r.	
81.	Zalesie Borowe	50-66	2	26	ślady osadnictwa (epoka kamienia – wczesny okres epoki brązu, halsztat – okres lateński), osada (okres rzymski, XIII – XIV w.)	474/LII/2014 z dn. 31.07.2014 r.	
82.	Zalesie Borowe	50-66	3	27	ślady osadnictwa (epoka kamienia – epoka brązu, okres halsztacki- okres wpływów rzymskich, wczesne średniowiecze – średniowiecze)	474/LII/2014 z dn. 31.07.2014 r.	
83.	Zalesie Borowe	50-66	4	28	cmentarzysko (okres lateński - do późnego), śląd osadnictwa (epoka kamienia – epoka brązu, okres wczesnośredniowieczny)	474/LII/2014 z dn. 31.07.2014 r.	
84.	Zalesie Borowe	50-66	5	29	ślady osadnictwa (epoka brązu/okres halsztacki)	474/LII/2014 z dn. 31.07.2014 r.	
85.	Zalesie Borowe	50-66	6	30	ślady osadnictwa (wczesna epoka brązu, epoka brązu, okres wczesnośredniowieczny)	474/LII/2014 z dn. 31.07.2014 r.	
86.	Zalesie Borowe	50-66	7	31	ślady osadnictwa (okres starożytny, XIV w.)	474/LII/2014 z dn. 31.07.2014 r.	
87.	Zalesie Borowe	50-66	8	32	ślady osadnictwa (epoka brązu)	474/LII/2014 z dn. 31.07.2014 r.	
88.	Zalesie Borowe	50-66	9	33	ślady osadnictwa (późna epoka brązu/okres halsztacki i lateński)	474/LII/2014 z dn. 31.07.2014 r.	
89.	Zalesie Borowe	50-66	10	34	ślady osadnictwa (późny neolit/wczesna epoka brązu, epoka brązu)	474/LII/2014 z dn. 31.07.2014 r.	
90.	Zalesie Borowe	50-66	11	35	ślady osadnictwa (epoka kamienia – wczesna epoka brązu, epoka brązu)	474/LII/2014 z dn. 31.07.2014 r.	
91.	Zalesie Borowe	50-66	12	36	ślady osadnictwa (epoka kamienia – wczesna epoka brązu)	474/LII/2014 z dn. 31.07.2014 r.	
92.							
93.	Zalesie Borowe	50-66	13	38	ślady osadnictwa	474/LII/2014 z dn. 31.07.2014 r.	
94.	Zalesie Borowe	50-66	14	39	ślady osadnictwa (epoka kamienia – wczesna epoka brązu)	474/LII/2014 z dn. 31.07.2014 r.	
95.	Zegrzynek	51-67	1	100	ślady osadnictwa (epoka brązu)		stanowisko o nieustalonej lokalizacji
96.	Zegrzynek	51-67	2	101	ślady osadnictwa (paleolit)		stanowisko o nieustalonej lokalizacji

97.	Zegrze - okolice	52-66	7	81	ślady osadnictwa (II-gi okres epoki brązu)	stanowisko o nieustalonej lokalizacji
98.	Zegrze (wcześniej pod Zegrze w Gminie Nieporęt)	52-66	1	82	śląd osadnictwa (późny okres lateński)	stanowisko o nieustalonej lokalizacji
99.	Zegrze (wcześniej pod Zegrze w Gminie Nieporęt)	52-66	2	83	cmentarzysko (kultura grobów kloszowych)	stanowisko o nieustalonej lokalizacji
100.	Zegrze	52-66	3	84	Ślad osadnictwa (wczesna epoka brązu)	stanowisko o nieustalonej lokalizacji
101.	Zegrze (wcześniej pod Zegrze w Gminie Nieporęt)	52-66	4	85	śląd osadnictwa (neolit), śląd osadnictwa (wczesna epoka brązu)	stanowisko o nieustalonej lokalizacji
102.	Zegrze (wcześniej pod Zegrze w Gminie Nieporęt)	52-66	5	86	śląd osadnictwa (paleolit)	stanowisko o nieustalonej lokalizacji
103.	Zegrze	52-66	8	115	cmentarz (nowożytność), osada? (średniowiecze, kultura przeworska), osada (kultura łużycka)	stanowisko z 2017 r.

GEZ

KARTA ADRESOWA ZABYTKU NIERUCHOMEGO

3. Miejscowość

1. Nazwa

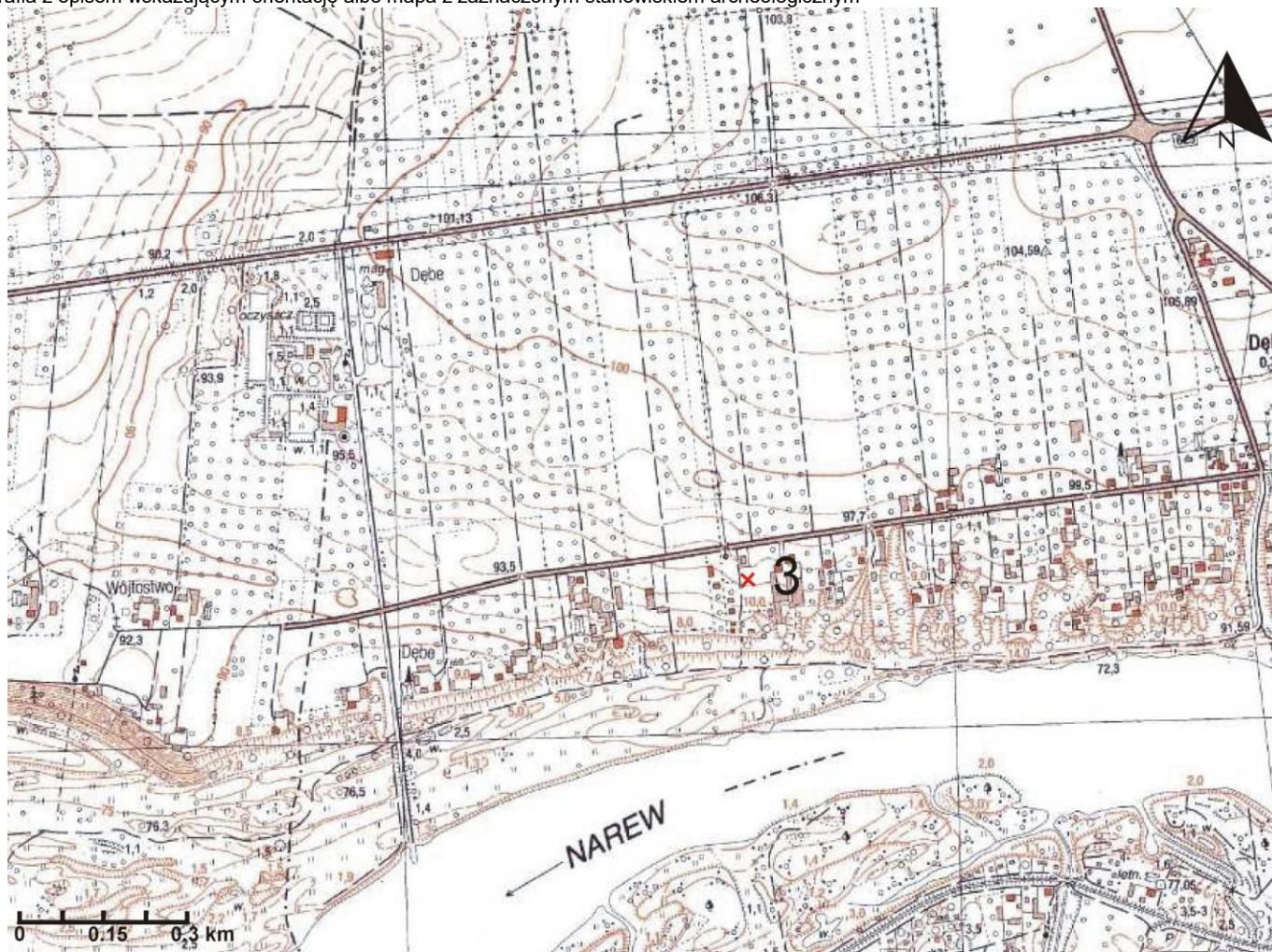
STANOWISKO ARCHEOLOGICZNE

2. Czas powstania

ślady osadnictwa (wczesne średniowiecze/średniowiecze)

DĘBE

8. Fotografia z opisem wskazującym orientację albo mapa z zaznaczonym stanowiskiem archeologicznym



4. Adres

Nr obszaru AZP 51-65

Nr stanowiska na obszarze 3

Nr stanowiska w miejscowości 1

5. Przynależność administracyjna

województwo
mazowieckie

powiat
legionowski

gmina
Serock

6. Formy ochrony

ochrona w miejscowym planie zagospodarowania przestrzennego, uchwała Rady Miejskiej w Serocku Nr 472/LII/2014 z dn. 31.07.2014 r.

7. Opracowanie karty adresowej (autor, data i podpis)

mgr Daniel Wiśniewski
15.02.2018 r.

GEZ	KARTA ADRESOWA ZABYTKU NIERUCHOMEGO		3. Miejscowość
1. Nazwa STANOWISKO ARCHEOLOGICZNE	2. Czas powstania ślady osadnictwa (okres halszacki - okres lateński)	DĘBNIKI	
8. Fotografia z opisem wskazującym orientację albo mapa z zaznaczonym stanowiskiem archeologicznym stanowisko o nieustalonej lokalizacji		4. Adres Nr obszaru AZP 50-66 Nr stanowiska na obszarze 43 Nr stanowiska w miejscowości 1	
		5. Przynależność administracyjna województwo mazowieckie powiat legionowski gmina Serock	
		6. Formy ochrony	
		7. Opracowanie karty adresowej (autor, data i podpis) mgr Daniel Wiśniewski 15.02.2018 r.	

GEZ	KARTA ADRESOWA ZABYTKU NIERUCHOMEGO		3. Miejscowość
1. Nazwa STANOWISKO ARCHEOLOGICZNE	2. Czas powstania ślady osadnictwa (paleolit)	DĘBNIKI	
8. Fotografia z opisem wskazującym orientację albo mapa z zaznaczonym stanowiskiem archeologicznym stanowisko o nieustalonej lokalizacji		4. Adres Nr obszaru AZP 50-66 Nr stanowiska na obszarze 44 Nr stanowiska w miejscowości 2	
		5. Przynależność administracyjna województwo mazowieckie powiat legionowski gmina Serock	
		6. Formy ochrony	
		7. Opracowanie karty adresowej (autor, data i podpis) mgr Daniel Wiśniewski 15.02.2018 r.	

GEZ

KARTA ADRESOWA ZABYTKU NIERUCHOMEGO

3. Miejscowość

1. Nazwa

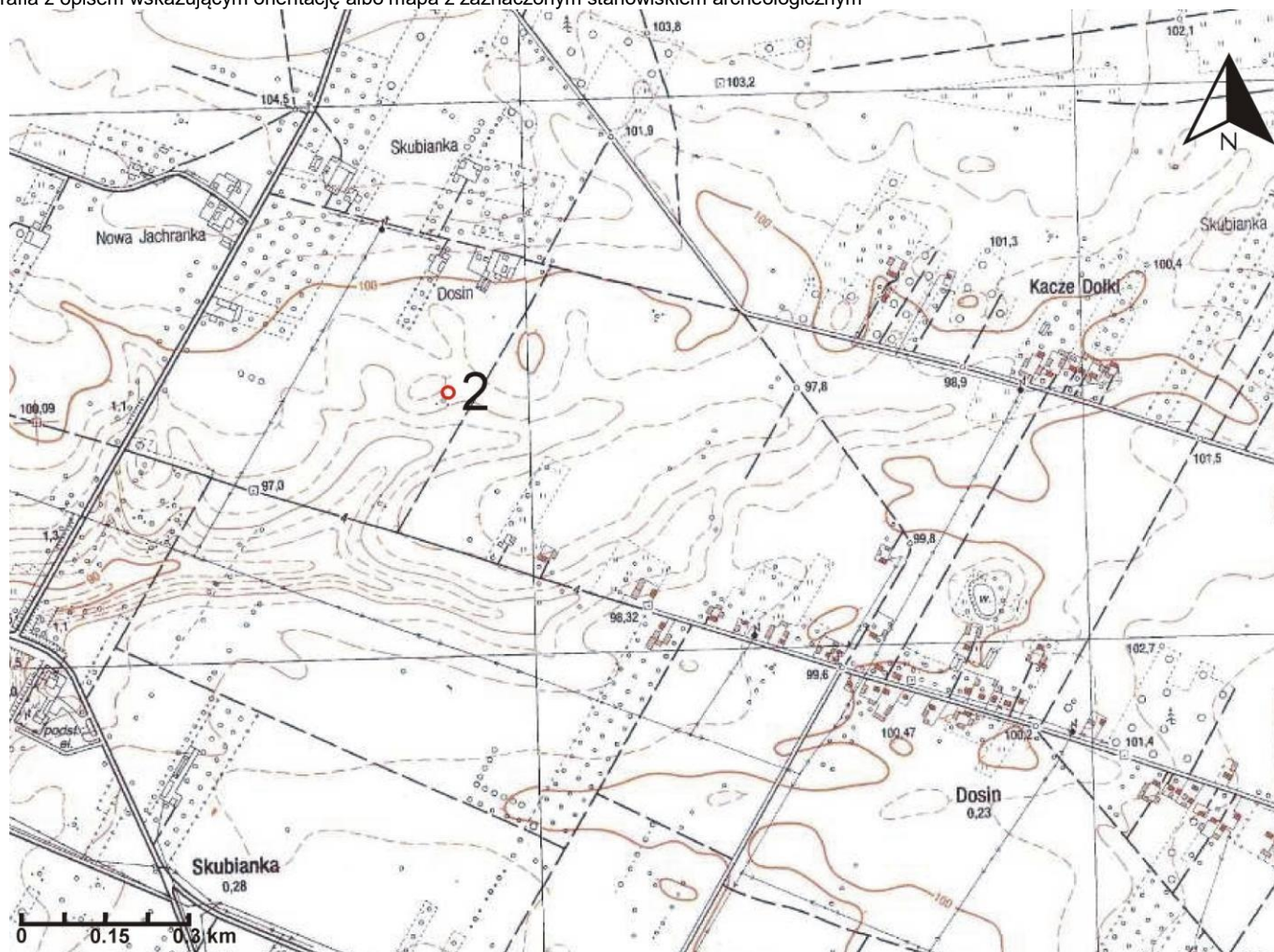
STANOWISKO ARCHEOLOGICZNE

2. Czas powstania

ślady osadnictwa (okres starożytny/epoka brązu)

DOSIN

8. Fotografia z opisem wskazującym orientację albo mapa z zaznaczonym stanowiskiem archeologicznym



4. Adres

Nr obszaru AZP 51-66

Nr stanowiska na obszarze 2

Nr stanowiska w miejscowości 1

5. Przynależność administracyjna

województwo
mazowieckie

powiat
legionowski

gmina
Serock

6. Formy ochrony

ochrona w miejscowym planie zagospodarowania przestrzennego, uchwała Rady Miejskiej w Serocku Nr 433/XLVIII/2014 z dn. 31.03.2014 r.

7. Opracowanie karty adresowej (autor, data i podpis)

mgr Daniel Wiśniewski
15.02.2018 r.

GEZ

KARTA ADRESOWA ZABYTKU NIERUCHOMEGO

3. Miejscowość

1. Nazwa

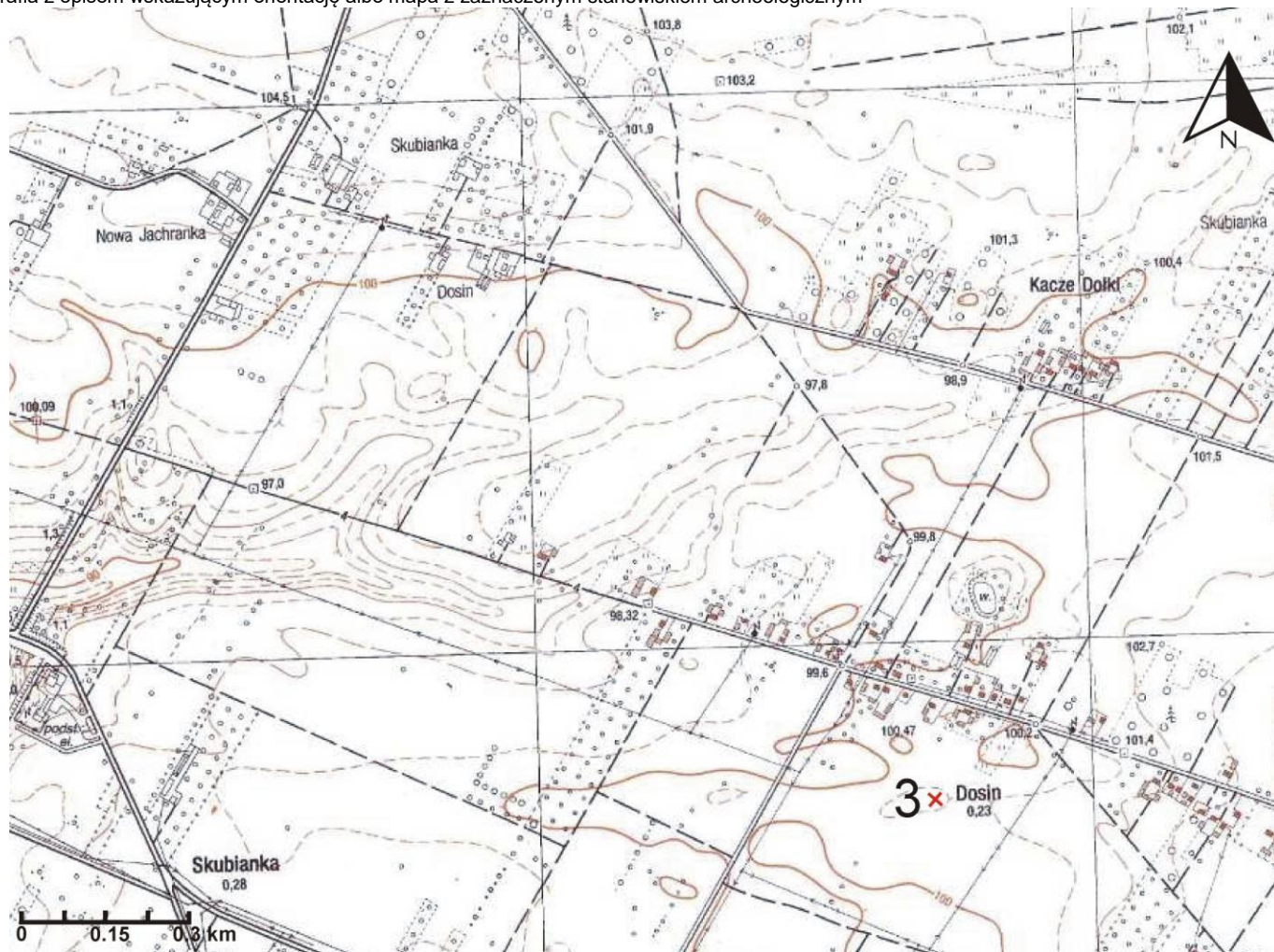
STANOWISKO ARCHEOLOGICZNE

2. Czas powstania

ślady osadnictwa (epoka kamienia-wczesna epoka brązu)

DOSIN

8. Fotografia z opisem wskazującym orientację albo mapa z zaznaczonym stanowiskiem archeologicznym



4. Adres

Nr obszaru AZP 51-66

Nr stanowiska na obszarze 3

Nr stanowiska w miejscowości 2

5. Przynależność administracyjna

województwo
mazowieckie

powiat
legionowski

gmina
Serock

6. Formy ochrony

ochrona w miejscowym planie zagospodarowania przestrzennego, uchwała Rady Miejskiej w Serocku Nr 433/XLVIII/2014 z dn. 31.03.2014 r.

7. Opracowanie karty adresowej (autor, data i podpis)

mgr Daniel Wiśniewski
15.02.2018 r.

GEZ

KARTA ADRESOWA ZABYTKU NIERUCHOMEGO

3. Miejscowość

1. Nazwa

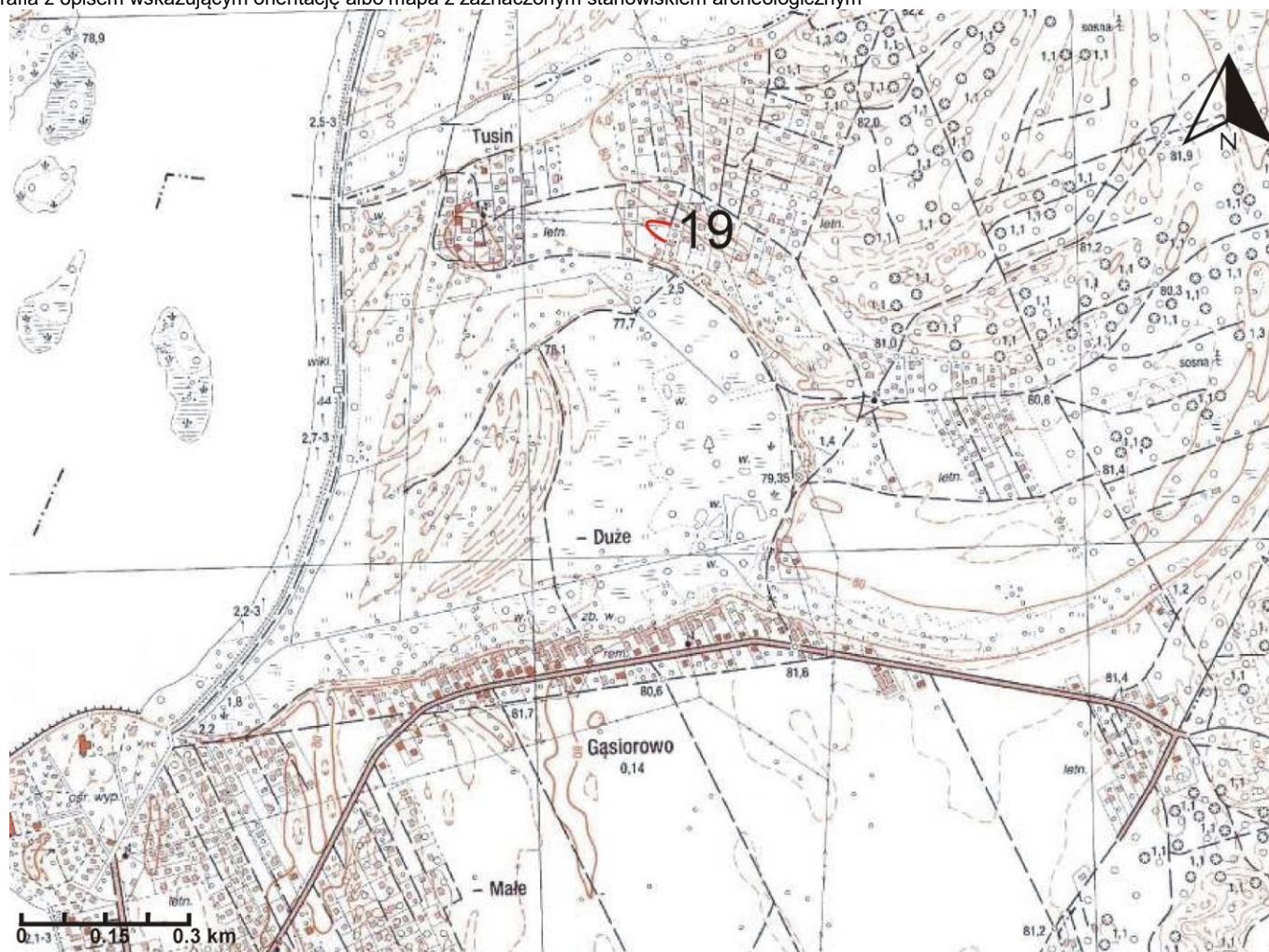
STANOWISKO ARCHEOLOGICZNE

2. Czas powstania

osada (neolit), ślady osadnictwa (wczesna epoka brązu, epoka brązu, okres wczesnośredniowieczny/przed XI w.)

GĄSIOROWO

8. Fotografia z opisem wskazującym orientację albo mapa z zaznaczonym stanowiskiem archeologicznym



4. Adres

Nr obszaru AZP 50-67

Nr stanowiska na obszarze 19

Nr stanowiska w miejscowości 1

5. Przynależność administracyjna

województwo
mazowieckie

powiat
legionowski

gmina
Serock

6. Formy ochrony

ochrona w miejscowym planie zagospodarowania przestrzennego, uchwała Rady Miejskiej w Serocku Nr 630/LXVII/2002 z dn. 01.02.2002 r.

7. Opracowanie karty adresowej (autor, data i podpis)

mgr Daniel Wiśniewski
15.02.2018 r.

GEZ

KARTA ADRESOWA ZABYTKU NIERUCHOMEGO

3. Miejscowość

1. Nazwa

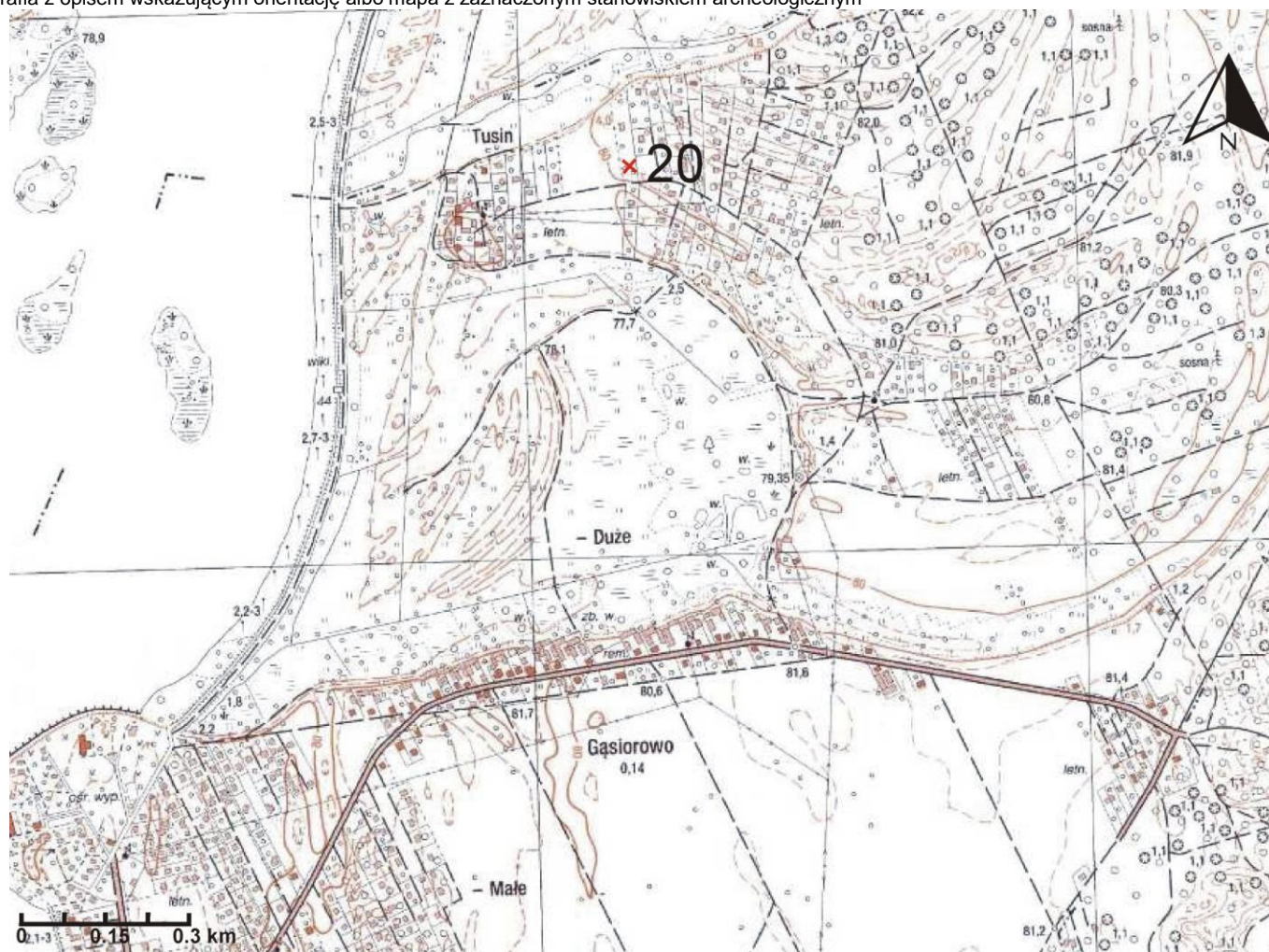
STANOWISKO ARCHEOLOGICZNE

2. Czas powstania

ślady osadnictwa (epoka kamienia – wczesny okres epoki brązu,
epoka brązu)

GĄSIOROWO

8. Fotografia z opisem wskazującym orientację albo mapa z zaznaczonym stanowiskiem archeologicznym



4. Adres

Nr obszaru AZP 50-67

Nr stanowiska na obszarze 20

Nr stanowiska w miejscowości 2

5. Przynależność administracyjna

województwo
mazowieckie

powiat
legionowski

gmina
Serock

6. Formy ochrony

ochrona w miejscowym planie
zagospodarowania przestrzennego,
uchwała Rady Miejskiej w Serocku
Nr 630/LXVII/2002 z dn. 1.02.2002 r.

7. Opracowanie karty adresowej (autor, data i podpis)

mgr Daniel Wiśniewski
15.02.2018 r.

GEZ

KARTA ADRESOWA ZABYTKU NIERUCHOMEGO

3. Miejscowość

1. Nazwa

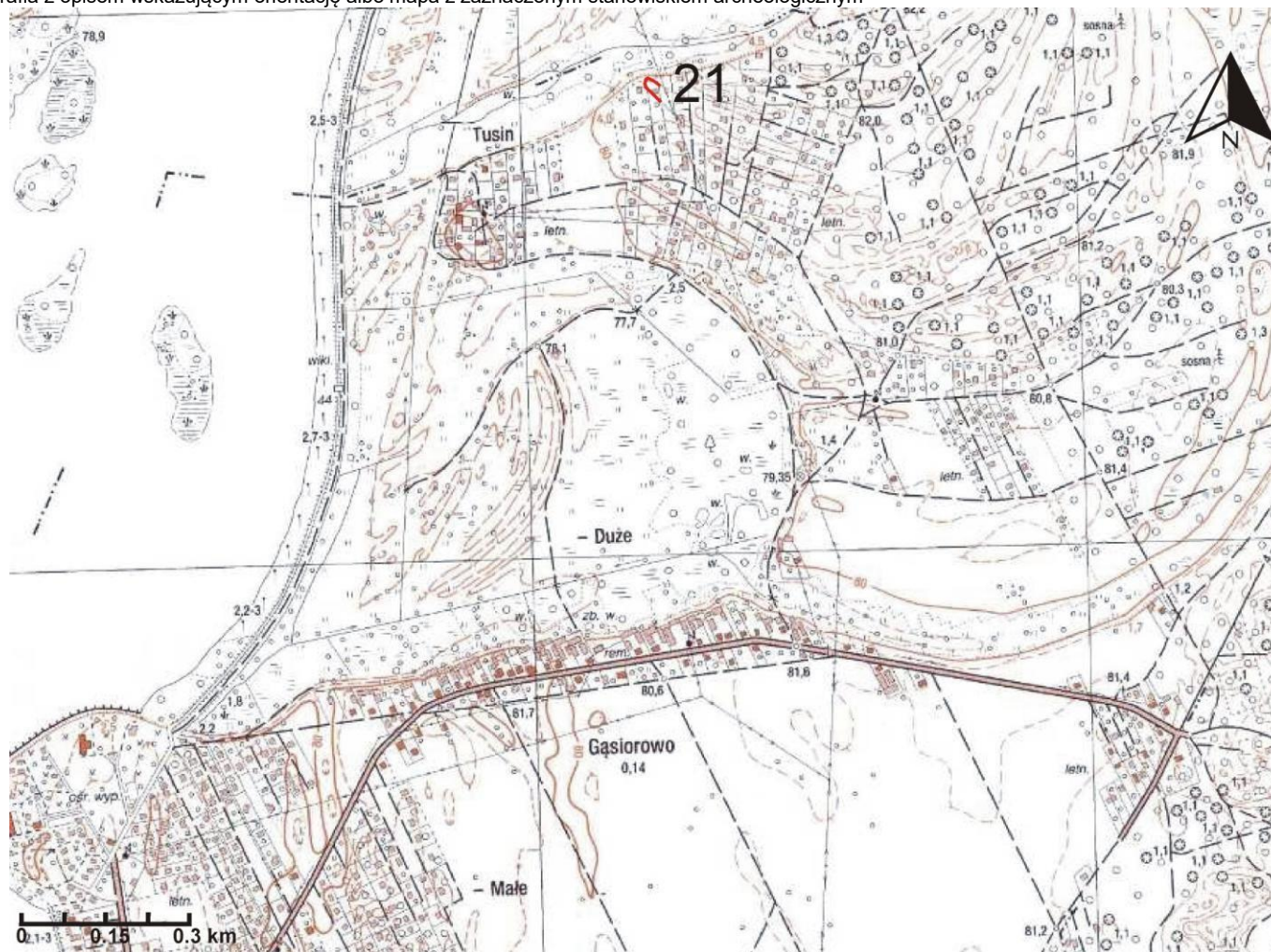
STANOWISKO ARCHEOLOGICZNE

2. Czas powstania

ślady osadnictwa (epoka brązu/okres halszacki,
okres średniowieczny)

GĄSIOROWO

8. Fotografia z opisem wskazującym orientację albo mapa z zaznaczonym stanowiskiem archeologicznym



4. Adres

Nr obszaru AZP 50-67

Nr stanowiska na obszarze 21

Nr stanowiska w miejscowości 3

5. Przynależność administracyjna

województwo
mazowieckie

powiat
legionowski

gmina
Serock

6. Formy ochrony

ochrona w miejscowym planie
zagospodarowania przestrzennego,
uchwała Rady Miejskiej w Serocku
Nr 630/LXVII/2002 z dn. 01.02.2002 r.

7. Opracowanie karty adresowej (autor, data i podpis)

mgr Daniel Wiśniewski
15.02.2018 r.

GEZ

KARTA ADRESOWA ZABYTKU NIERUCHOMEGO

3. Miejscowość

1. Nazwa

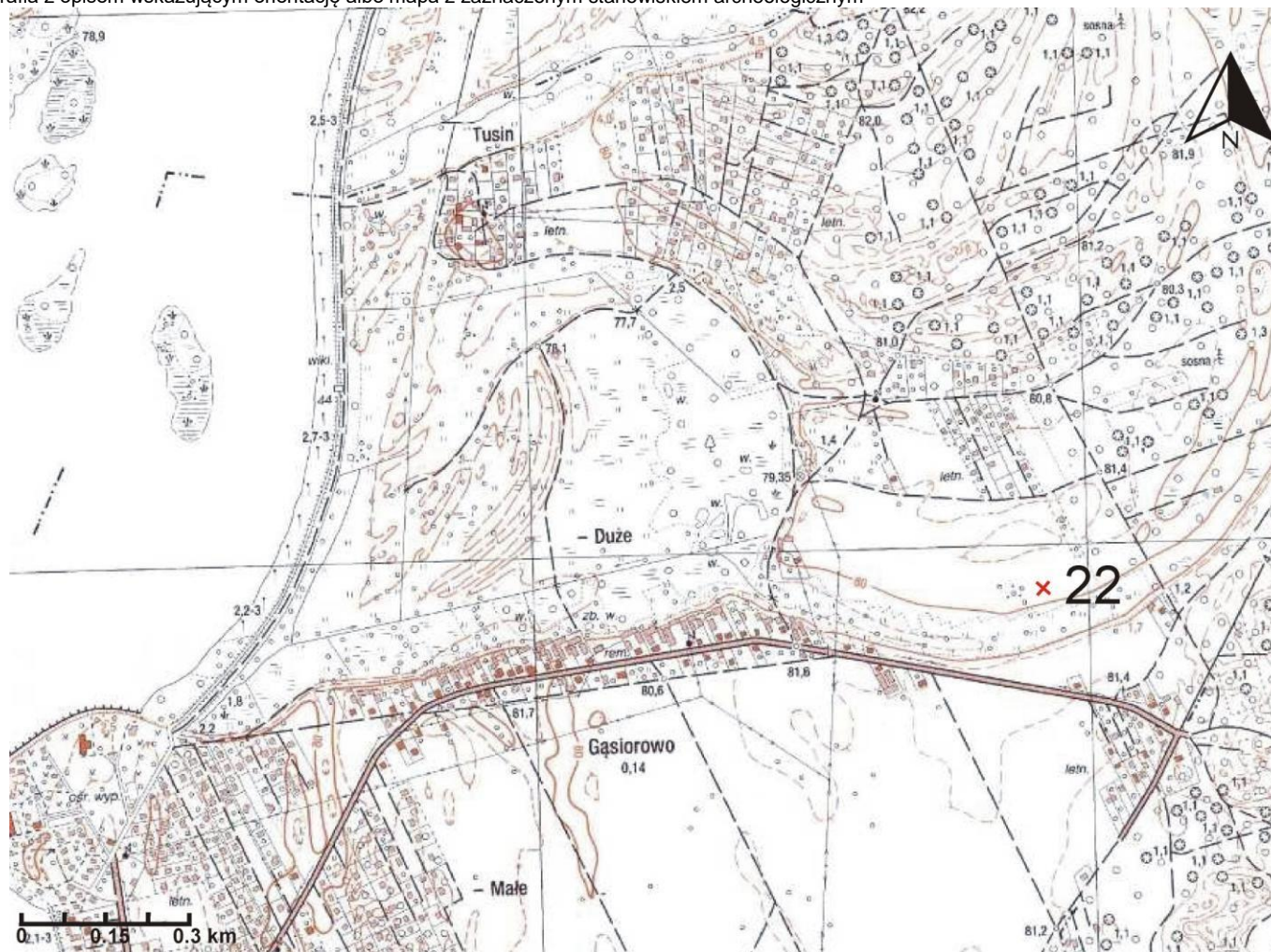
STANOWISKO ARCHEOLOGICZNE

2. Czas powstania

ślady osadnictwa (okres starożytny/epoka brązu)

GĄSIOROWO

8. Fotografia z opisem wskazującym orientację albo mapa z zaznaczonym stanowiskiem archeologicznym



4. Adres

Nr obszaru AZP 50-67

Nr stanowiska na obszarze 22

Nr stanowiska w miejscowości 4

5. Przynależność administracyjna

województwo
mazowieckie

powiat
legionowski

gmina
Serock

6. Formy ochrony

ochrona w miejscowym planie zagospodarowania przestrzennego, uchwała Rady Miejskiej w Serocku Nr 630/LXVII/2002 z dn. 01.02.2002 r.

7. Opracowanie karty adresowej (autor, data i podpis)

mgr Daniel Wiśniewski
15.02.2018 r.

GEZ

KARTA ADRESOWA ZABYTKU NIERUCHOMEGO

3. Miejscowość

1. Nazwa

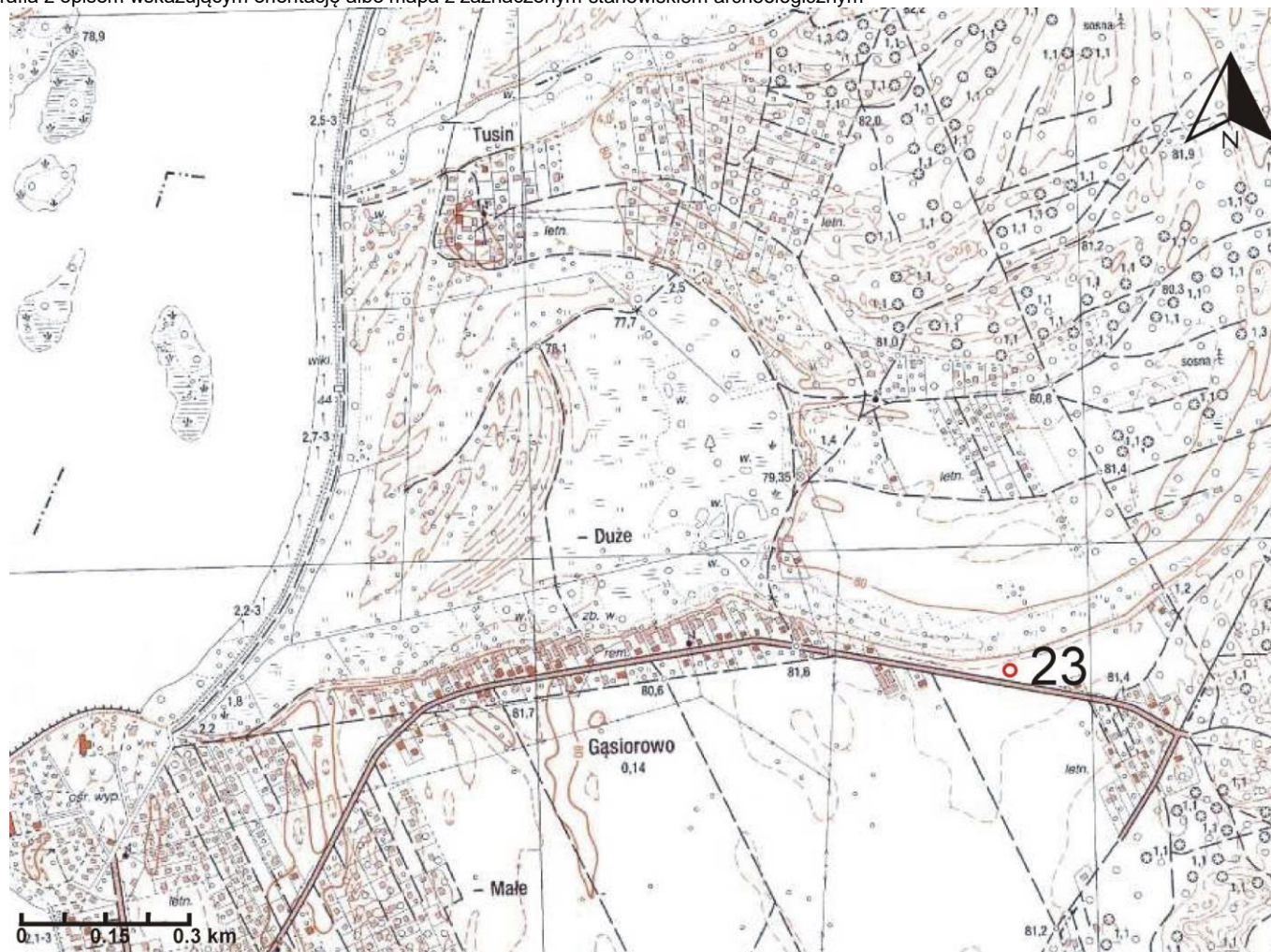
STANOWISKO ARCHEOLOGICZNE

2. Czas powstania

ślady osadnictwa (epoka brązu/okres halsztacki i lateński)

GĄSIOROWO

8. Fotografia z opisem wskazującym orientację albo mapa z zaznaczonym stanowiskiem archeologicznym



4. Adres

Nr obszaru AZP 50-67

Nr stanowiska na obszarze 23

Nr stanowiska w miejscowości 5

5. Przynależność administracyjna

województwo
mazowieckie

powiat
legionowski

gmina
Serock

6. Formy ochrony

ochrona w miejscowym planie zagospodarowania przestrzennego, uchwała Rady Miejskiej w Serocku Nr 630/LXVII/2002 z dn. 01.02.2002 r.

7. Opracowanie karty adresowej (autor, data i podpis)

mgr Daniel Wiśniewski
15.02.2018 r.

GEZ

KARTA ADRESOWA ZABYTKU NIERUCHOMEGO

3. Miejscowość

1. Nazwa

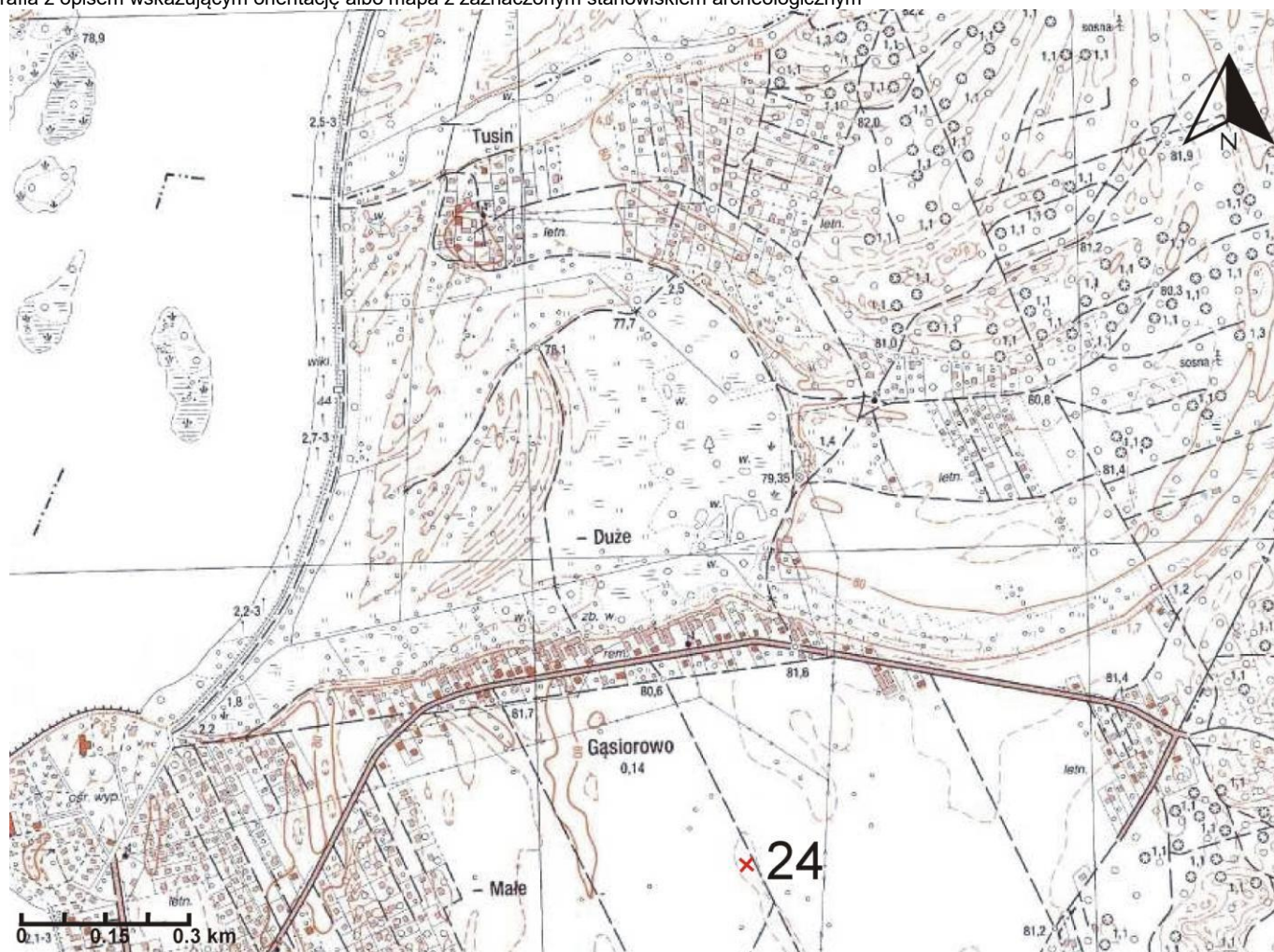
STANOWISKO ARCHEOLOGICZNE

2. Czas powstania

ślady osadnictwa (epoka brązu)

GĄSIOROWO

8. Fotografia z opisem wskazującym orientację albo mapa z zaznaczonym stanowiskiem archeologicznym



4. Adres

Nr obszaru AZP 50-67

Nr stanowiska na obszarze 24

Nr stanowiska w miejscowości 6

5. Przynależność administracyjna

województwo
mazowieckie

powiat
legionowski

gmina
Serock

6. Formy ochrony

ochrona w miejscowym planie zagospodarowania przestrzennego, uchwała Rady Miejskiej w Serocku Nr 630/LXVII/2002 z dn. 01.02.2002 r.

7. Opracowanie karty adresowej (autor, data i podpis)

mgr Daniel Wiśniewski
15.02.2018 r.

GEZ

KARTA ADRESOWA ZABYTKU NIERUCHOMEGO

3. Miejscowość

1. Nazwa

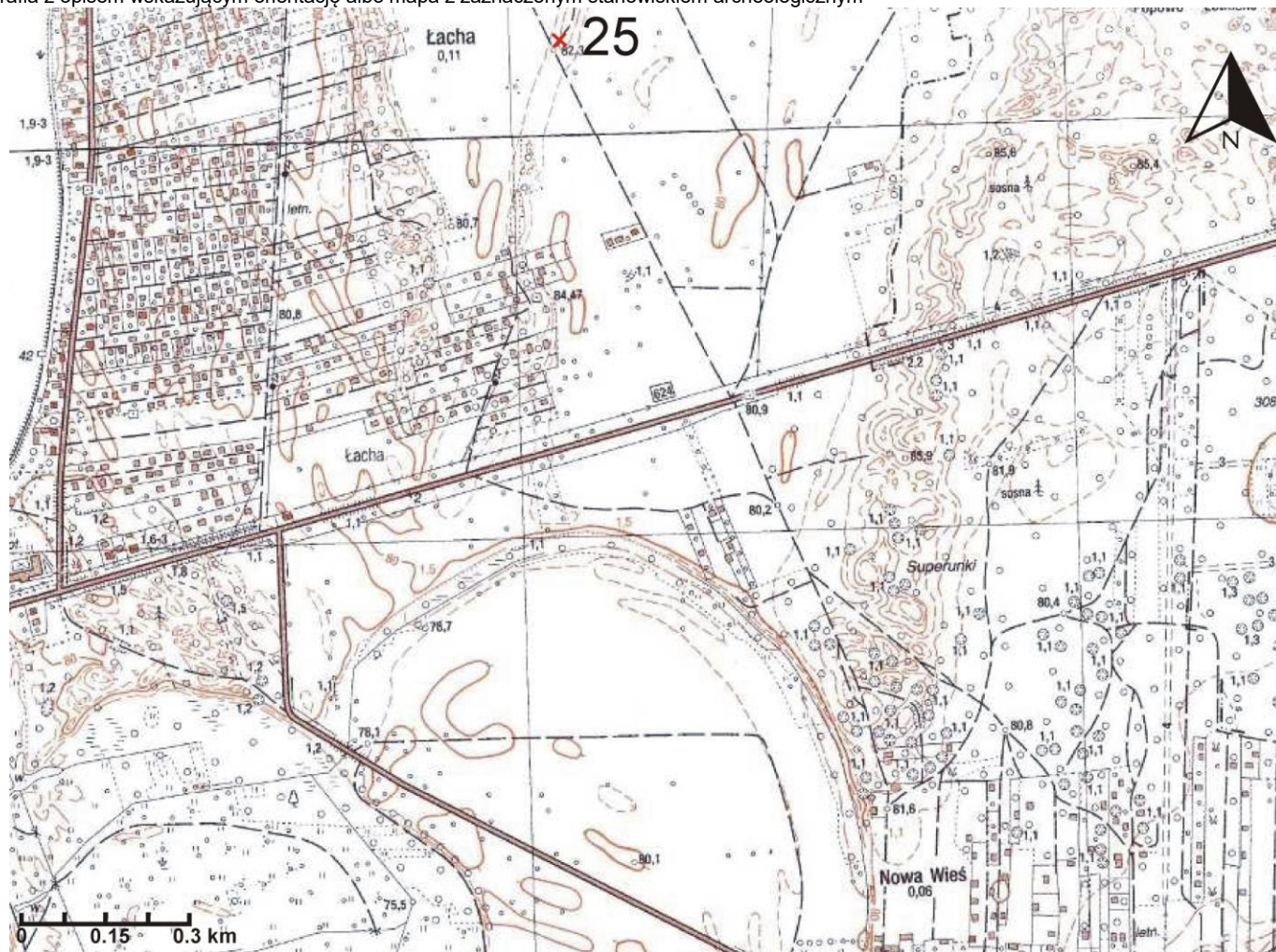
STANOWISKO ARCHEOLOGICZNE

2. Czas powstania

ślady osadnictwa (późny neolit/wczesna epoka brązu)

GĄSIOROWO

8. Fotografia z opisem wskazującym orientację albo mapa z zaznaczonym stanowiskiem archeologicznym



4. Adres

Nr obszaru AZP 50-67

Nr stanowiska na obszarze 25

Nr stanowiska w miejscowości 7

5. Przynależność administracyjna

województwo
mazowieckie

powiat
legionowski

gmina
Serock

6. Formy ochrony

ochrona w miejscowym planie zagospodarowania przestrzennego, uchwała Rady Miejskiej w Serocku Nr 630/LXVII/2002 z dn. 01.02.2002 r.

7. Opracowanie karty adresowej (autor, data i podpis)

mgr Daniel Wiśniewski
15.02.2018 r.

GEZ

KARTA ADRESOWA ZABYTKU NIERUCHOMEGO

3. Miejscowość

1. Nazwa

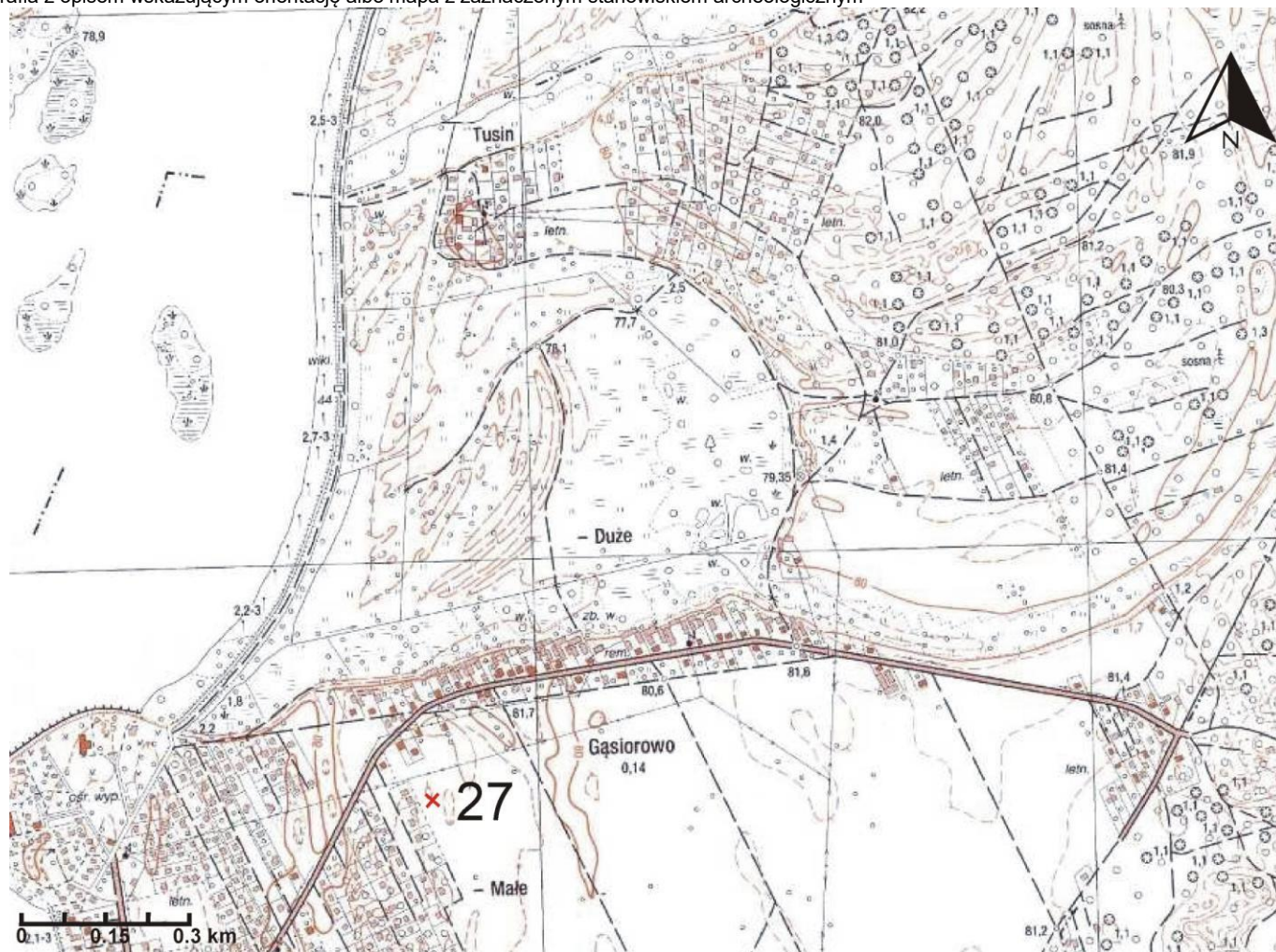
STANOWISKO ARCHEOLOGICZNE

2. Czas powstania

ślady osadnictwa (neolit)

GĄSIOROWO

8. Fotografia z opisem wskazującym orientację albo mapa z zaznaczonym stanowiskiem archeologicznym



4. Adres

Nr obszaru AZP 50-67

Nr stanowiska na obszarze 27

Nr stanowiska w miejscowości 8

5. Przynależność administracyjna

województwo
mazowieckie

powiat
legionowski

gmina
Serock

6. Formy ochrony

ochrona w miejscowym planie zagospodarowania przestrzennego, uchwała Rady Miejskiej w Serocku Nr 630/LXVII/2002 z dn. 01.02.2002 r.

7. Opracowanie karty adresowej (autor, data i podpis)

mgr Daniel Wiśniewski
15.02.2018 r.

GEZ

KARTA ADRESOWA ZABYTKU NIERUCHOMEGO

3. Miejscowość

1. Nazwa

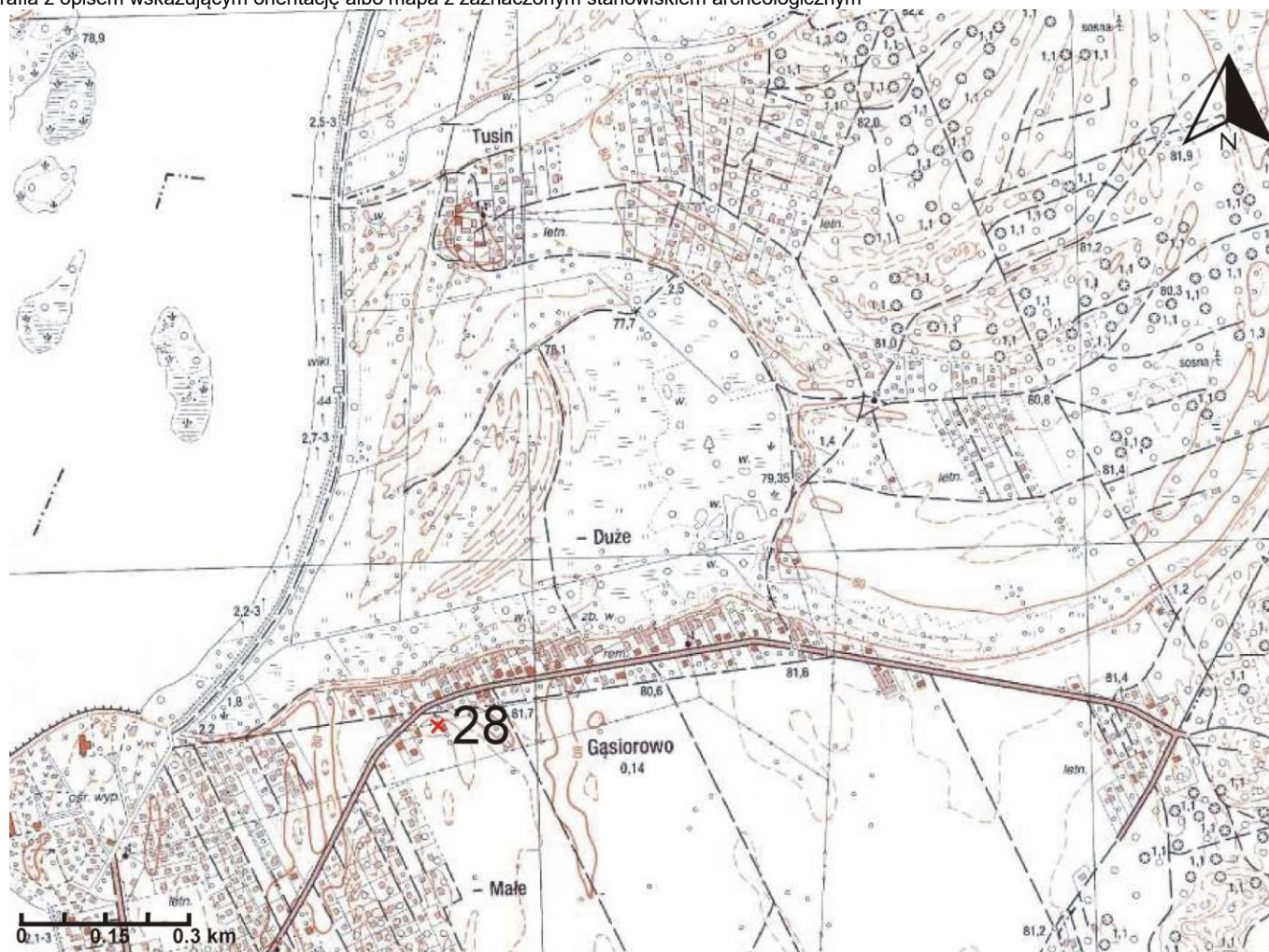
STANOWISKO ARCHEOLOGICZNE

2. Czas powstania

ślady osadnictwa (epoka kamienia – wczesna epoka brązu,
okres halszacki)

GĄSIOROWO

8. Fotografia z opisem wskazującym orientację albo mapa z zaznaczonym stanowiskiem archeologicznym



4. Adres

Nr obszaru AZP 50-67

Nr stanowiska na obszarze 28

Nr stanowiska w miejscowości 9

5. Przynależność administracyjna

województwo
mazowieckie

powiat
legionowski

gmina
Serock

6. Formy ochrony

ochrona w miejscowym planie
zagospodarowania przestrzennego,
uchwała Rady Miejskiej w Serocku
Nr 630/LXVII/2002 z dn. 01.02.2002 r.

7. Opracowanie karty adresowej (autor, data i podpis)

mgr Daniel Wiśniewski
15.02.2018 r.

GEZ

KARTA ADRESOWA ZABYTKU NIERUCHOMEGO

3. Miejscowość

1. Nazwa

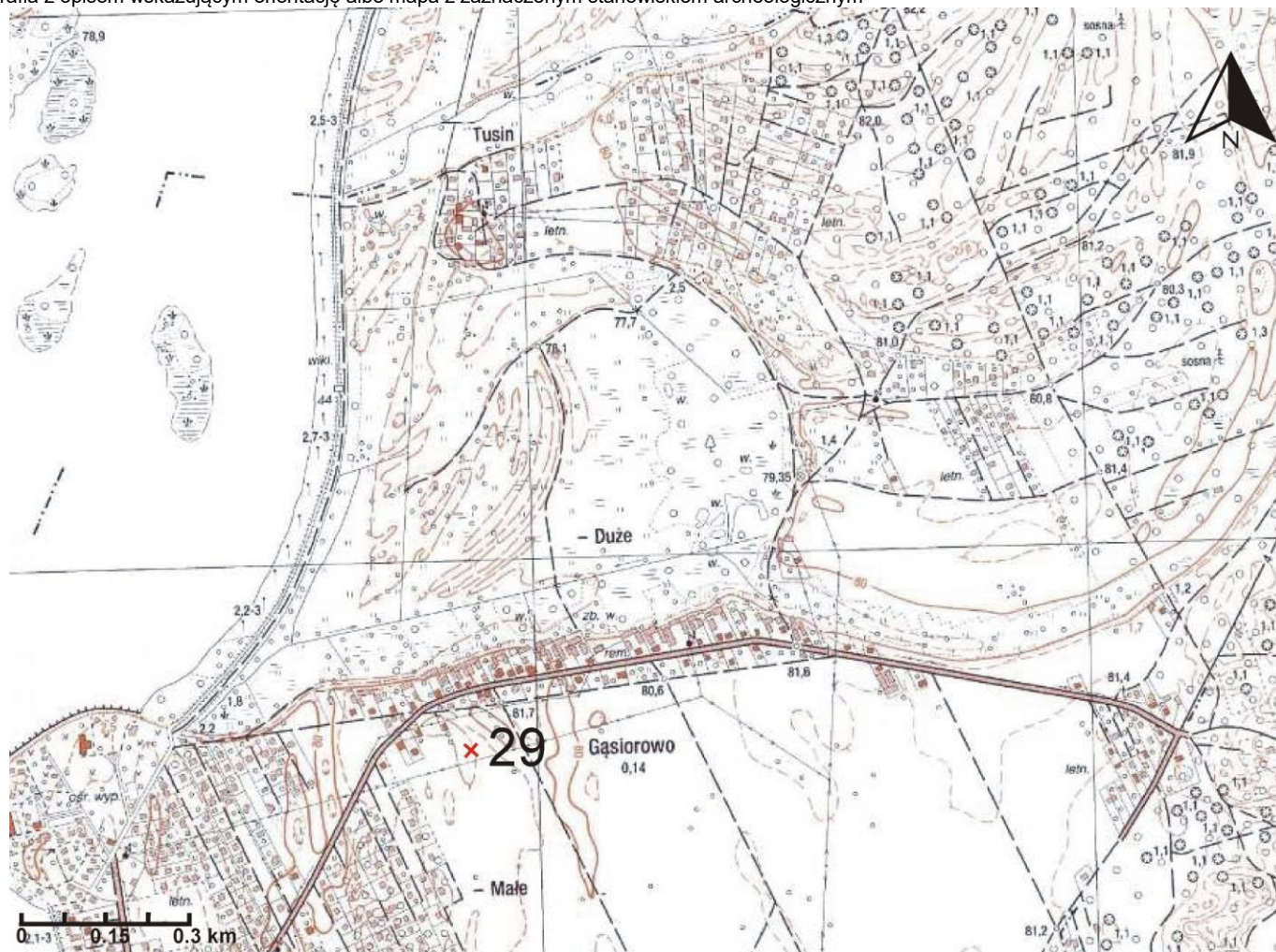
STANOWISKO ARCHEOLOGICZNE

2. Czas powstania

ślady osadnictwa (wczesna epoka brązu)

GĄSIOROWO

8. Fotografia z opisem wskazującym orientację albo mapa z zaznaczonym stanowiskiem archeologicznym



4. Adres

Nr obszaru AZP 50-67

Nr stanowiska na obszarze 29

Nr stanowiska w miejscowości 10

5. Przynależność administracyjna

województwo
mazowieckie

powiat
legionowski

gmina
Serock

6. Formy ochrony

ochrona w miejscowym planie zagospodarowania przestrzennego, uchwała Rady Miejskiej w Serocku Nr 630/LXVII/2002 z dn. 01.02.2002 r.

7. Opracowanie karty adresowej (autor, data i podpis)

mgr Daniel Wiśniewski
15.02.2018 r.

GEZ

KARTA ADRESOWA ZABYTKU NIERUCHOMEGO

3. Miejscowość

1. Nazwa

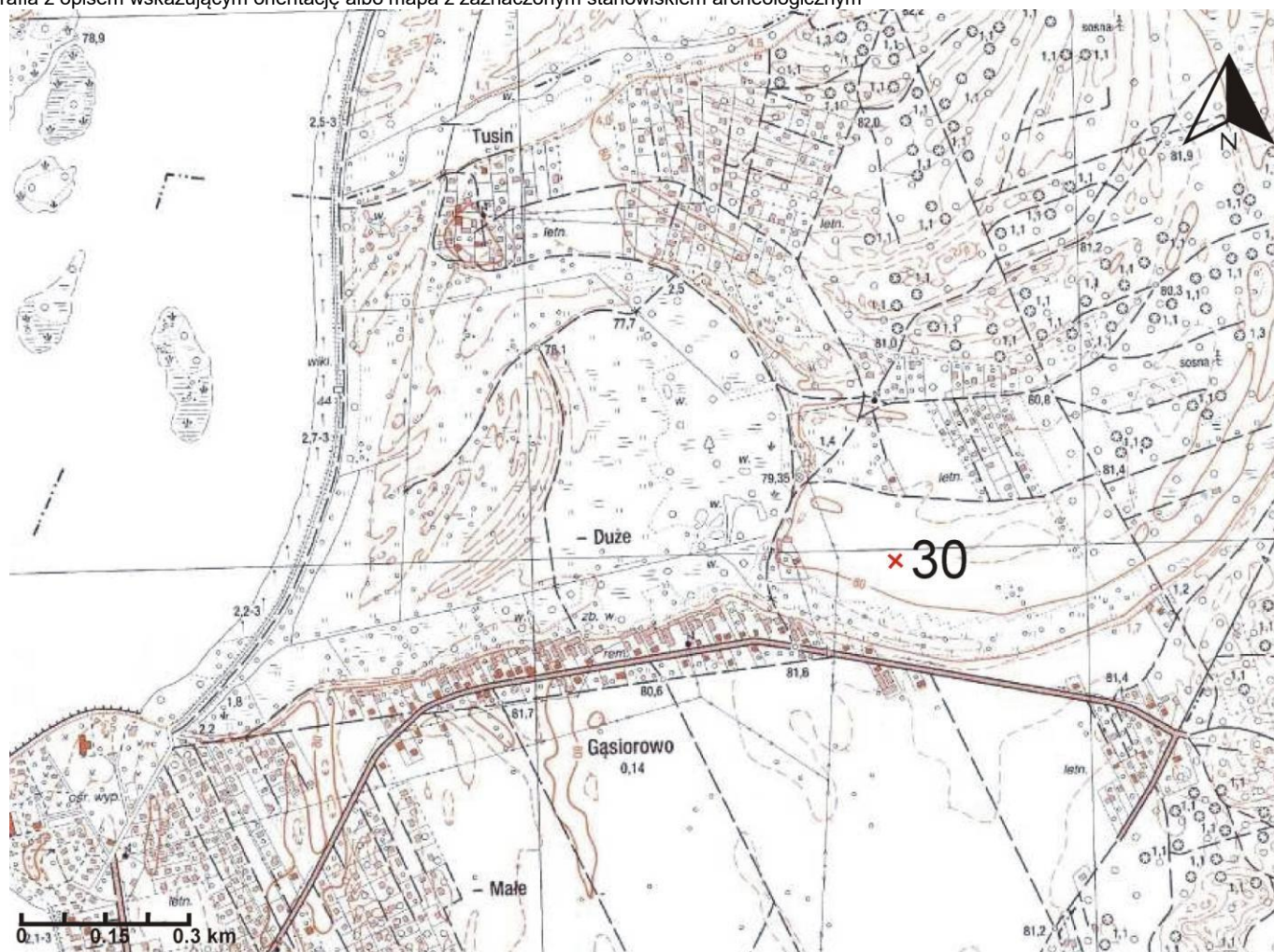
STANOWISKO ARCHEOLOGICZNE

2. Czas powstania

ślady osadnictwa (neolit/wczesna epoka brązu)

GĄSIOROWO

8. Fotografia z opisem wskazującym orientację albo mapa z zaznaczonym stanowiskiem archeologicznym



4. Adres

Nr obszaru AZP 50-67

Nr stanowiska na obszarze 30

Nr stanowiska w miejscowości 11

5. Przynależność administracyjna

województwo
mazowieckie

powiat
legionowski

gmina
Serock

6. Formy ochrony

ochrona w miejscowym planie zagospodarowania przestrzennego, uchwała Rady Miejskiej w Serocku Nr 630/LXVII/2002 z dn. 01.02.2002 r.

7. Opracowanie karty adresowej (autor, data i podpis)

mgr Daniel Wiśniewski
15.02.2018 r.

GEZ

KARTA ADRESOWA ZABYTKU NIERUCHOMEGO

3. Miejscowość

1. Nazwa

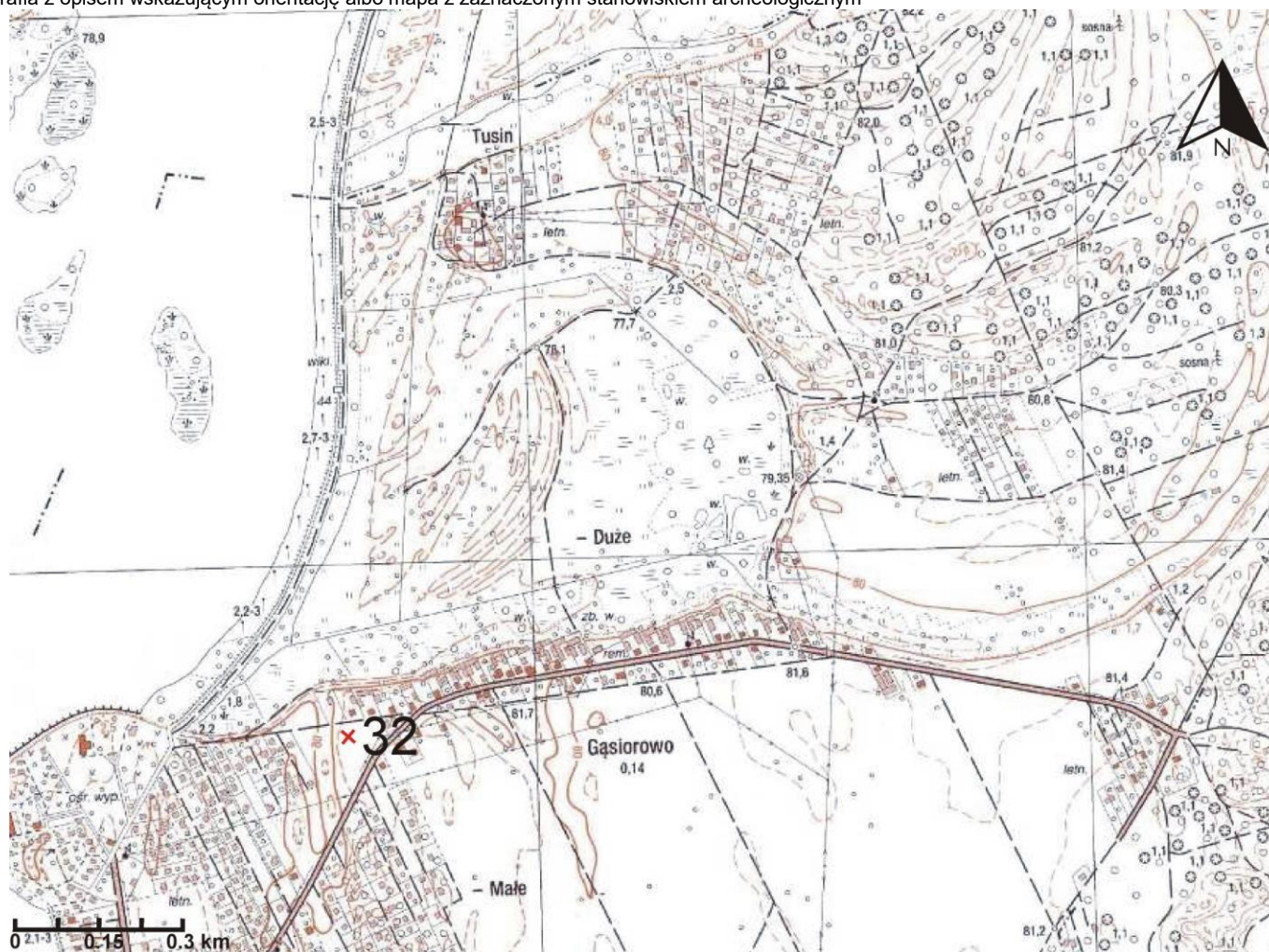
STANOWISKO ARCHEOLOGICZNE

2. Czas powstania

ślady osadnictwa (epoka kamienia – wczesna epoka brązu,
epoka brązu)

GĄSIOROWO

8. Fotografia z opisem wskazującym orientację albo mapa z zaznaczonym stanowiskiem archeologicznym



4. Adres

Nr obszaru AZP 50-67

Nr stanowiska na obszarze 32

Nr stanowiska w miejscowości 12

5. Przynależność administracyjna

województwo
mazowieckie

powiat
legionowski

gmina
Serock

6. Formy ochrony

ochrona w miejscowym planie
zagospodarowania przestrzennego,
uchwała Rady Miejskiej w Serocku
Nr 630/LXVII/2002 z dn. 01.02.2002 r.

7. Opracowanie karty adresowej (autor, data i podpis)

mgr Daniel Wiśniewski
15.02.2018 r.

GEZ

KARTA ADRESOWA ZABYTKU NIERUCHOMEGO

3. Miejscowość

1. Nazwa

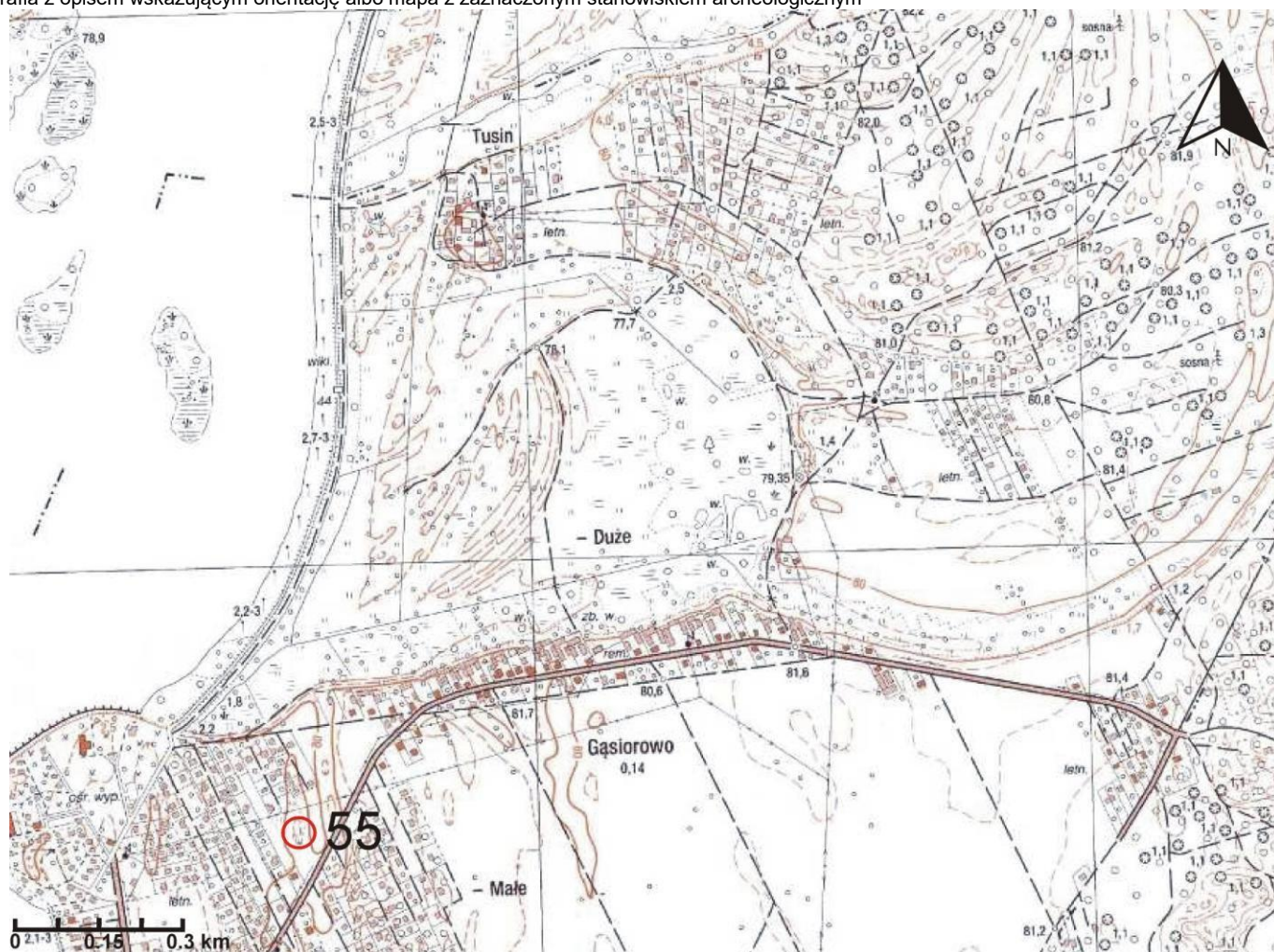
STANOWISKO ARCHEOLOGICZNE

2. Czas powstania

cmentarzysko (k. grobów kloszowych, wczesna epoka żelaza)

**GĄSIOROWO (WCZEŚNIEJ POD
NAZWĄ GĄSIOROWO MAŁE)**

8. Fotografia z opisem wskazującym orientację albo mapa z zaznaczonym stanowiskiem archeologicznym



4. Adres

Nr obszaru AZP 50-67

Nr stanowiska na obszarze 55

Nr stanowiska w miejscowości 13

5. Przynależność administracyjna

województwo
mazowieckie

powiat
legionowski

gmina
Serock

6. Formy ochrony

7. Opracowanie karty adresowej (autor, data i podpis)

mgr Daniel Wiśniewski
15.02.2018 r.

GEZ

KARTA ADRESOWA ZABYTKU NIERUCHOMEGO

3. Miejscowość

1. Nazwa

STANOWISKO ARCHEOLOGICZNE

2. Czas powstania

śląd osadnictwa (okres halsztacki), osada (okres rzymski, wczesne średniowiecze, średniowiecze)

IZBICA

8. Fotografia z opisem wskazującym orientację albo mapa z zaznaczonym stanowiskiem archeologicznym



4. Adres

Nr obszaru AZP 51-66

Nr stanowiska na obszarze 6

Nr stanowiska w miejscowości 1

5. Przynależność administracyjna

województwo
mazowieckie

powiat
legionowski

gmina
Serock

6. Formy ochrony

ochrona w miejscowym planie zagospodarowania przestrzennego, uchwała Rady Miejskiej w Serocku Nr 433/XLVIII/2014 z dn. 31.03.2014 r.

7. Opracowanie karty adresowej (autor, data i podpis)

mgr Daniel Wiśniewski
15.02.2018 r.

GEZ

KARTA ADRESOWA ZABYTKU NIERUCHOMEGO

3. Miejscowość

1. Nazwa

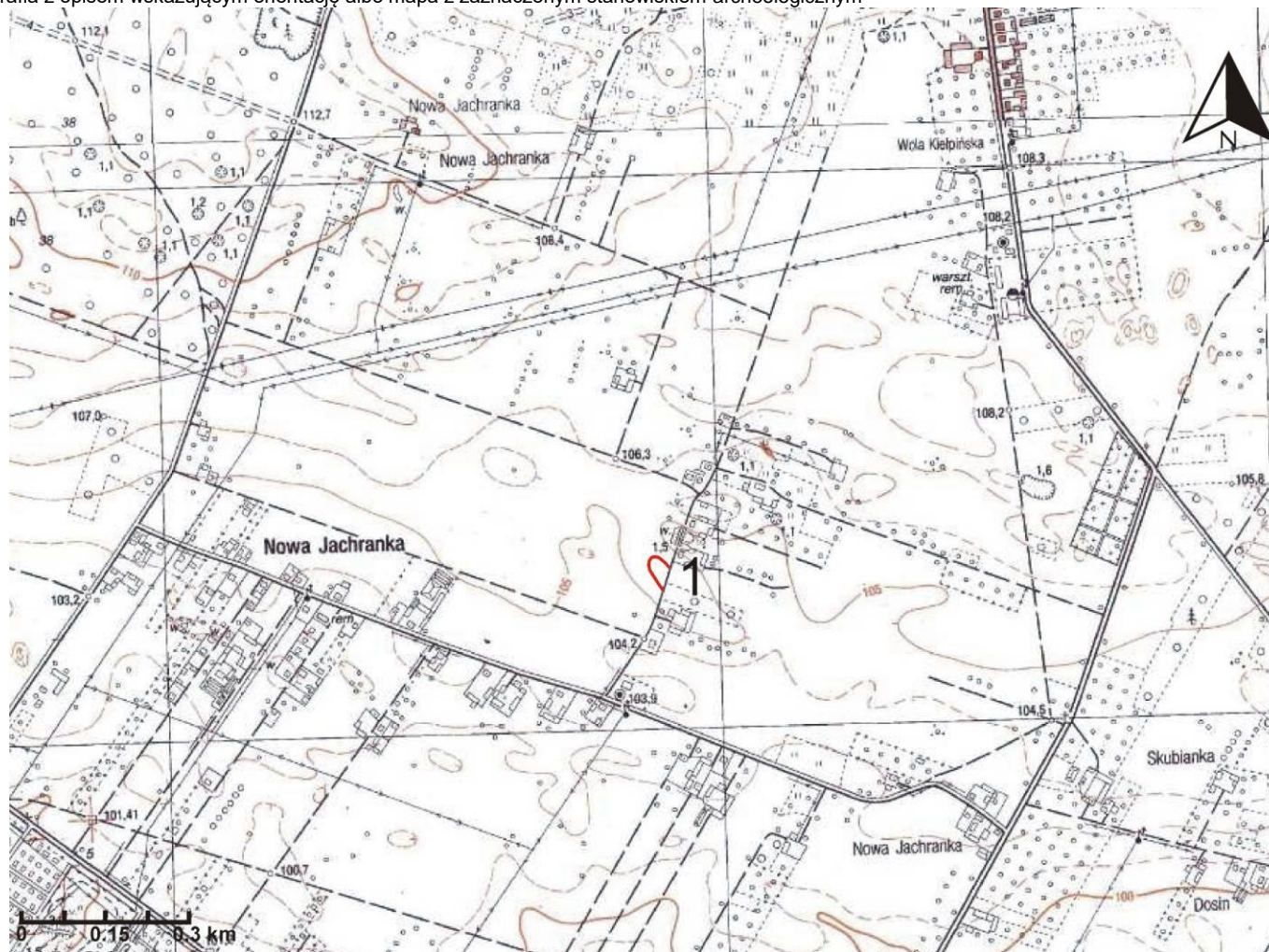
STANOWISKO ARCHEOLOGICZNE

2. Czas powstania

ślady osadnictwa (epoka kamienia-wczesny okres brązu)

JACHRANKA

8. Fotografia z opisem wskazującym orientację albo mapa z zaznaczonym stanowiskiem archeologicznym



4. Adres

Nr obszaru AZP 51-66

Nr stanowiska na obszarze 1

Nr stanowiska w miejscowości 1

5. Przynależność administracyjna

województwo
mazowieckie

powiat
legionowski

gmina
Serock

6. Formy ochrony

ochrona w miejscowym planie zagospodarowania przestrzennego, uchwała Rady Miejskiej w Serocku Nr 433/XLVIII/2014 z dn. 31.03.2014 r.

7. Opracowanie karty adresowej (autor, data i podpis)

mgr Daniel Wiśniewski
15.02.2018 r.

GEZ

KARTA ADRESOWA ZABYTKU NIERUCHOMEGO

3. Miejscowość

1. Nazwa

STANOWISKO ARCHEOLOGICZNE

2. Czas powstania

ślad osadnictwa (starożytność),
osada (okres wczesnośredniowieczny XII-XIII w.,
okres średniowieczny XIV-XVI w.)

JACHRANKA

8. Fotografia z opisem wskazującym orientację albo mapa z zaznaczonym stanowiskiem archeologicznym



4. Adres

Nr obszaru AZP 51-66

Nr stanowiska na obszarze 7

Nr stanowiska w miejscowości 2

5. Przynależność administracyjna

województwo
mazowieckie

powiat
legionowski

gmina
Serock

6. Formy ochrony

ochrona w miejscowym planie
zagospodarowania przestrzennego,
uchwała Rady Miejskiej w Serocku
Nr 433/XLVIII/2014 z dn. 31.03.2014 r.

7. Opracowanie karty adresowej (autor, data i podpis)

mgr Daniel Wiśniewski
15.02.2018 r.

GEZ	KARTA ADRESOWA ZABYTKU NIERUCHOMEGO		3. Miejscowość
1. Nazwa STANOWISKO ARCHEOLOGICZNE	2. Czas powstania ślady osadnictwa (okres wczesnośredniowieczny)	JACHRANKA	
8. Fotografia z opisem wskazującym orientację albo mapa z zaznaczonym stanowiskiem archeologicznym stanowisko o nieustalonej lokalizacji			4. Adres Nr obszaru AZP 51-66 Nr stanowiska na obszarze 20 Nr stanowiska w miejscowości 3
			5. Przynależność administracyjna województwo mazowieckie powiat legionowski gmina Serock
			6. Formy ochrony
			7. Opracowanie karty adresowej (autor, data i podpis) mgr Daniel Wiśniewski 15.02.2018 r.

GEZ

KARTA ADRESOWA ZABYTKU NIERUCHOMEGO

3. Miejscowość

1. Nazwa

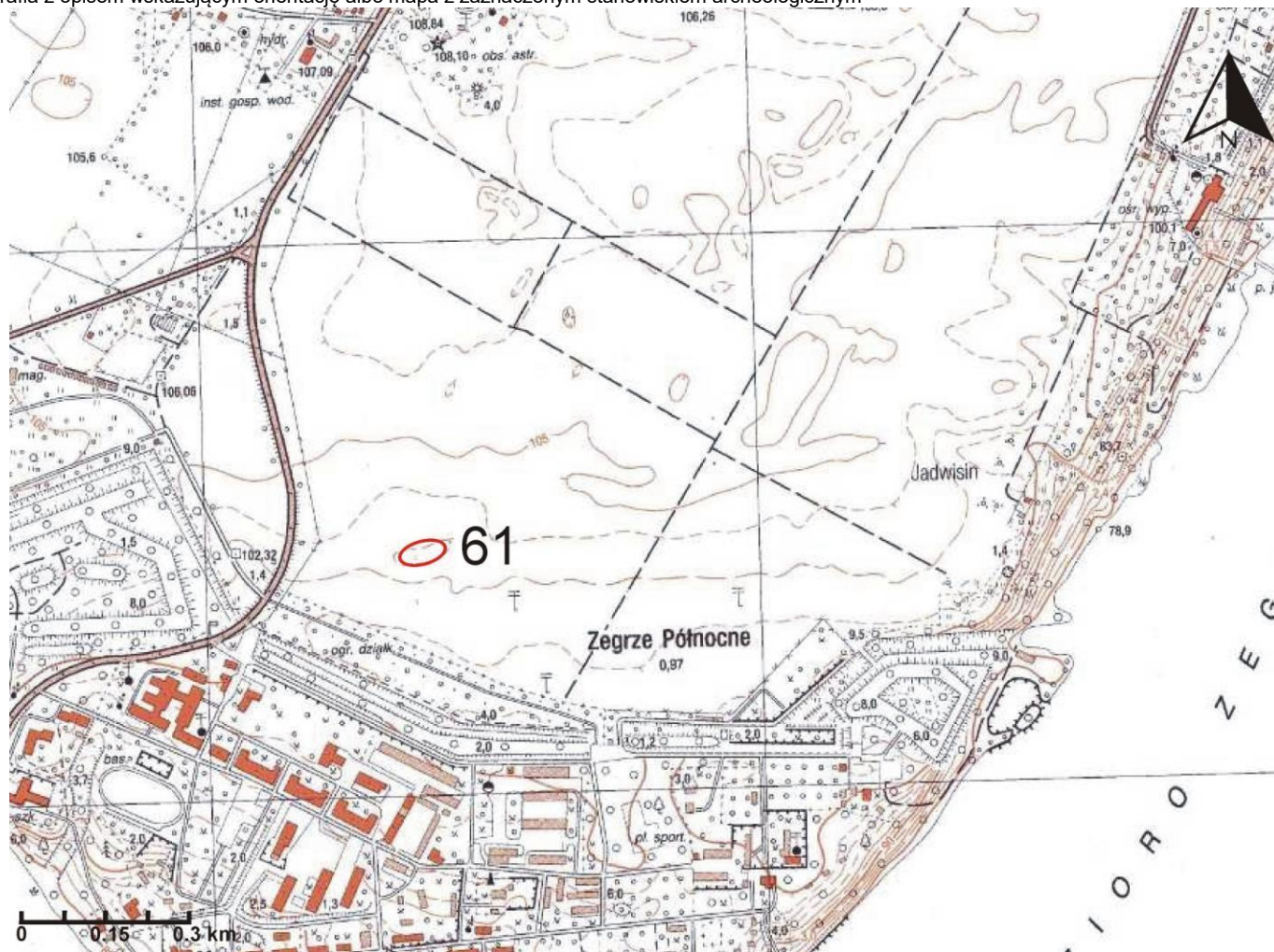
STANOWISKO ARCHEOLOGICZNE

2. Czas powstania

osada (okres wpływów rzymskich),
ślady osadnictwa (XIV-XV w.)

JADWISIN

8. Fotografia z opisem wskazującym orientację albo mapa z zaznaczonym stanowiskiem archeologicznym



4. Adres

Nr obszaru AZP 52-66

Nr stanowiska na obszarze 61

Nr stanowiska w miejscowości 1

5. Przynależność administracyjna

województwo
mazowieckie

powiat
legionowski

gmina
Serock

6. Formy ochrony

ochrona w miejscowym planie
zagospodarowania przestrzennego,
uchwała Rady Miejskiej w Serocku
Nr 342/XXXVII/2013 z dn. 03.06.2013 r.

7. Opracowanie karty adresowej (autor, data i podpis)

mgr Daniel Wiśniewski
15.02.2018 r.

GEZ

KARTA ADRESOWA ZABYTKU NIERUCHOMEGO

3. Miejscowość

1. Nazwa

STANOWISKO ARCHEOLOGICZNE

2. Czas powstania

ślady osadnictwa (okres wpływów rzymskich, średniowiecze)

JADWISIN

8. Fotografia z opisem wskazującym orientację albo mapa z zaznaczonym stanowiskiem archeologicznym



4. Adres

Nr obszaru AZP 52-66

Nr stanowiska na obszarze 62

Nr stanowiska w miejscowości 2

5. Przynależność administracyjna

województwo
mazowieckie

powiat
legionowski

gmina
Serock

6. Formy ochrony

ochrona w miejscowym planie zagospodarowania przestrzennego, uchwała Rady Miejskiej w Serocku Nr 342/XXXVII/2013 z dn. 03.06.2013 r.

7. Opracowanie karty adresowej (autor, data i podpis)

mgr Daniel Wiśniewski
15.02.2018 r.

GEZ

KARTA ADRESOWA ZABYTKU NIERUCHOMEGO

3. Miejscowość

1. Nazwa

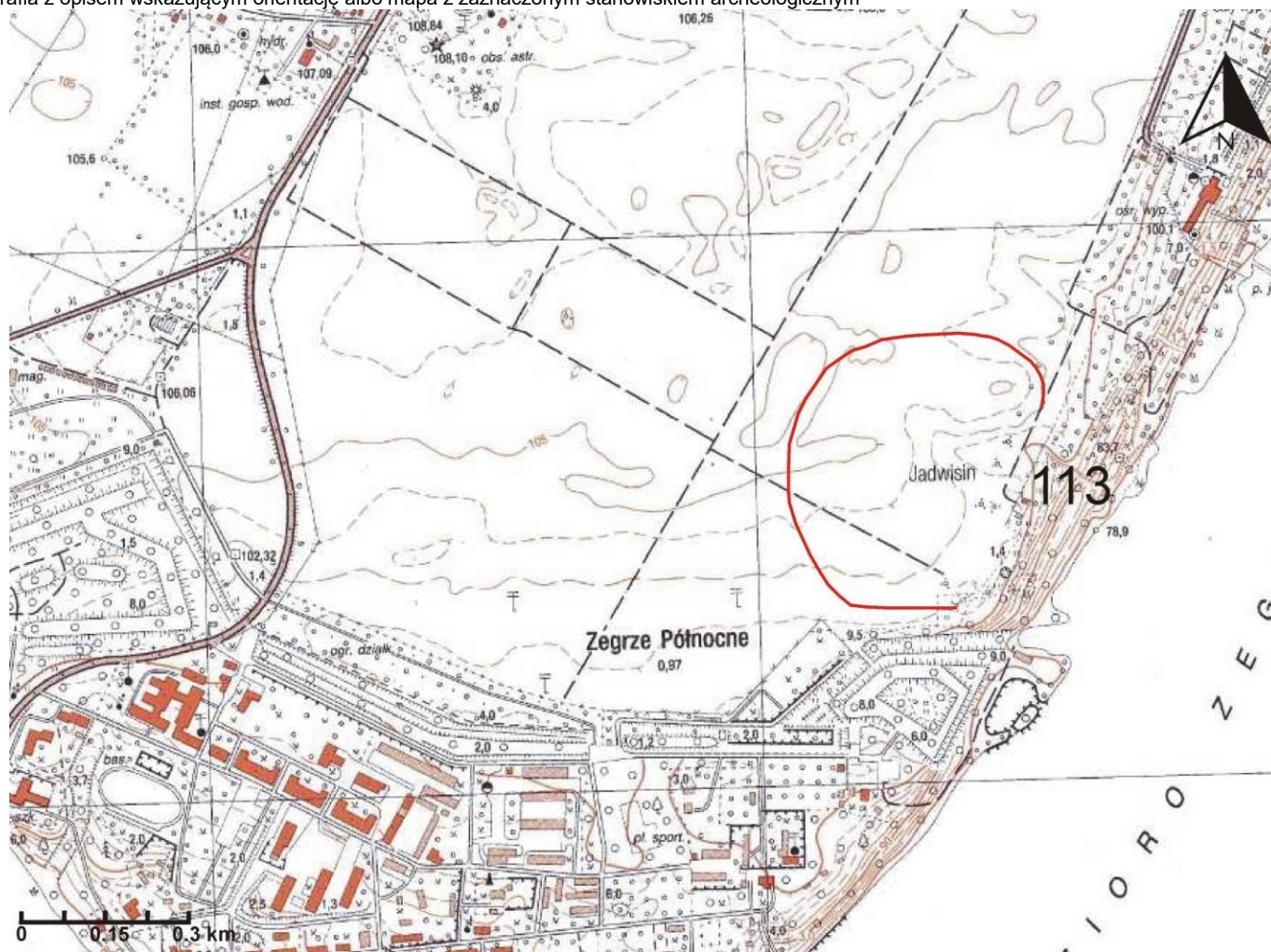
STANOWISKO ARCHEOLOGICZNE

2. Czas powstania

osada (neolit, wczesna epoka brązu, okres halsztacki,
wpływow rzymskich, późny lateński),
ślady osadnictwa (późne średniowiecze, okres nowożytny)

JADWISIN

8. Fotografia z opisem wskazującym orientację albo mapa z zaznaczonym stanowiskiem archeologicznym



4. Adres

Nr obszaru AZP 52-66

Nr stanowiska na obszarze 113

Nr stanowiska w miejscowości 3

5. Przynależność administracyjna

województwo
mazowieckie

powiat
legionowski

gmina
Serock

6. Formy ochrony

ochrona w miejscowym planie
zagospodarowania przestrzennego,
uchwała Rady Miejskiej w Serocku
Nr 342/XXXVII/2013 z dn. 03.06.2013 r.

7. Opracowanie karty adresowej (autor, data i podpis)

mgr Daniel Wiśniewski
15.02.2018 r.

GEZ

KARTA ADRESOWA ZABYTKU NIERUCHOMEGO

3. Miejscowość

1. Nazwa

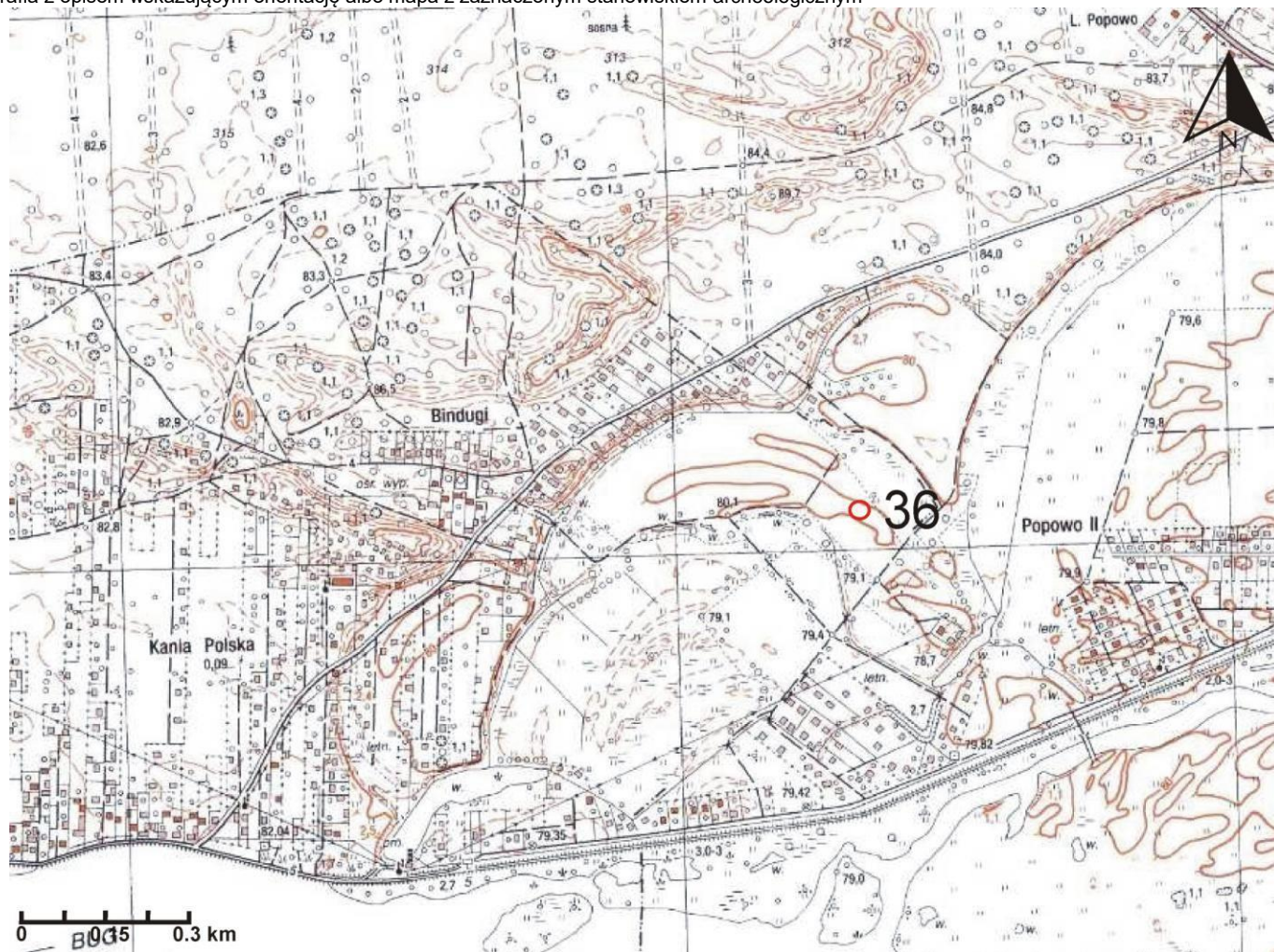
STANOWISKO ARCHEOLOGICZNE

2. Czas powstania

ślady osadnictwa (neolit, epoka kamienia – wczesna epoka brązu), osada (wczesna epoka brązu, epoka brązu), cmentarzysko (?)

KANIA POLSKA

8. Fotografia z opisem wskazującym orientację albo mapa z zaznaczonym stanowiskiem archeologicznym



4. Adres

Nr obszaru AZP 50-67

Nr stanowiska na obszarze 36

Nr stanowiska w miejscowości 1

5. Przynależność administracyjna

województwo
mazowieckie

powiat
legionowski

gmina
Serock

6. Formy ochrony

ochrona w miejscowym planie zagospodarowania przestrzennego, uchwała Rady Miejskiej w Serocku Nr 630/LXVII/2002 z dn. 01.02.2002 r.

7. Opracowanie karty adresowej (autor, data i podpis)

mgr Daniel Wiśniewski
15.02.2018 r.

GEZ

KARTA ADRESOWA ZABYTKU NIERUCHOMEGO

3. Miejscowość

1. Nazwa

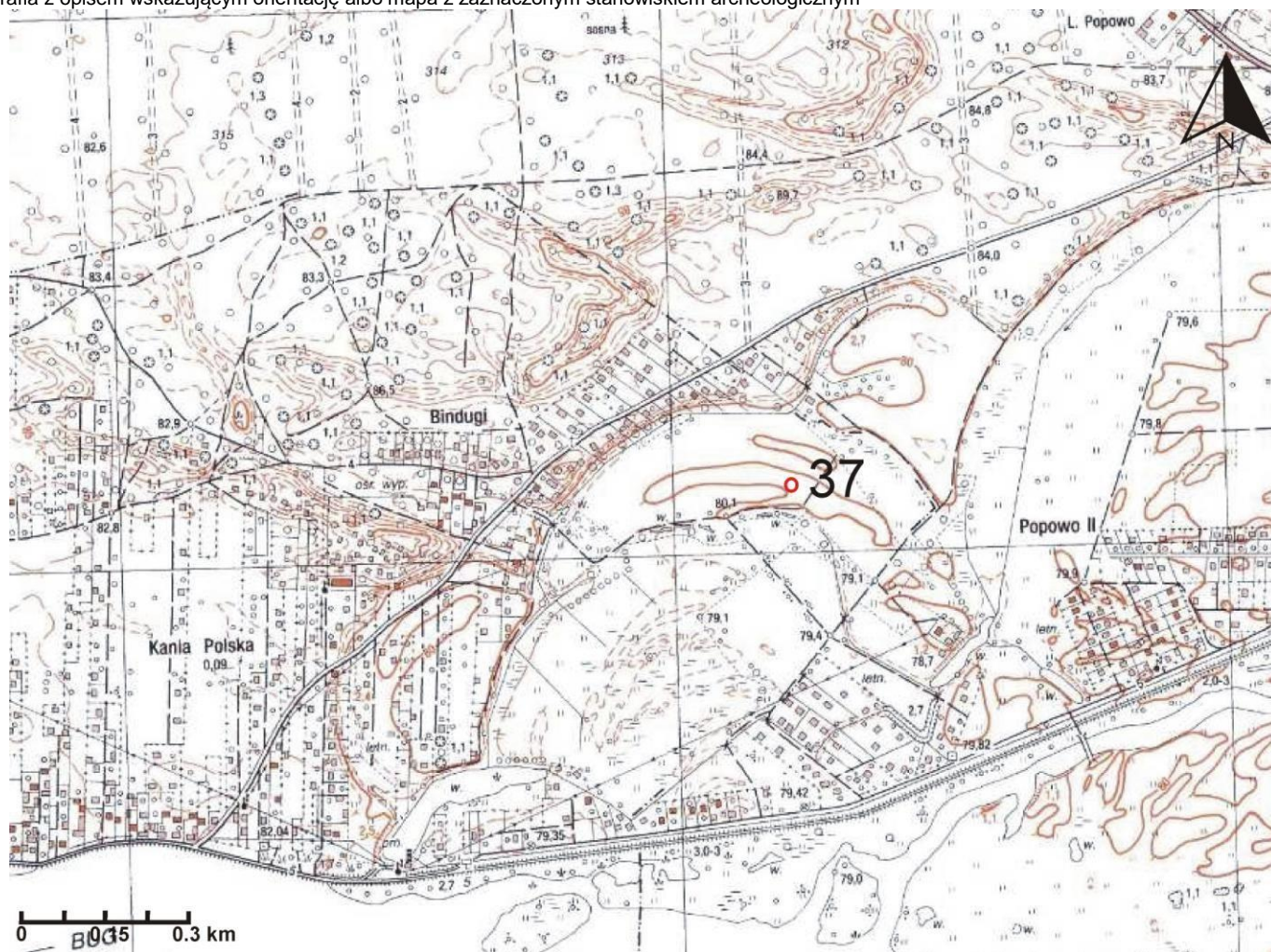
STANOWISKO ARCHEOLOGICZNE

2. Czas powstania

ślady osadnictwa (starożytność, wczesny okres epoki brązu,
wczesne średniowiecze/średniowiecze),
cmentarzysko (starożytność)

KANIA POLSKA

8. Fotografia z opisem wskazującym orientację albo mapa z zaznaczonym stanowiskiem archeologicznym



4. Adres

Nr obszaru AZP 50-67

Nr stanowiska na obszarze 37

Nr stanowiska w miejscowości 2

5. Przynależność administracyjna

województwo
mazowieckie

powiat
legionowski

gmina
Serock

6. Formy ochrony

ochrona w miejscowym planie
zagospodarowania przestrzennego,
uchwała Rady Miejskiej w Serocku
Nr 630/LXVII/2002 z dn. 01.02.2002 r.

7. Opracowanie karty adresowej (autor, data i podpis)

mgr Daniel Wiśniewski
15.02.2018 r.

GEZ

KARTA ADRESOWA ZABYTKU NIERUCHOMEGO

3. Miejscowość

1. Nazwa

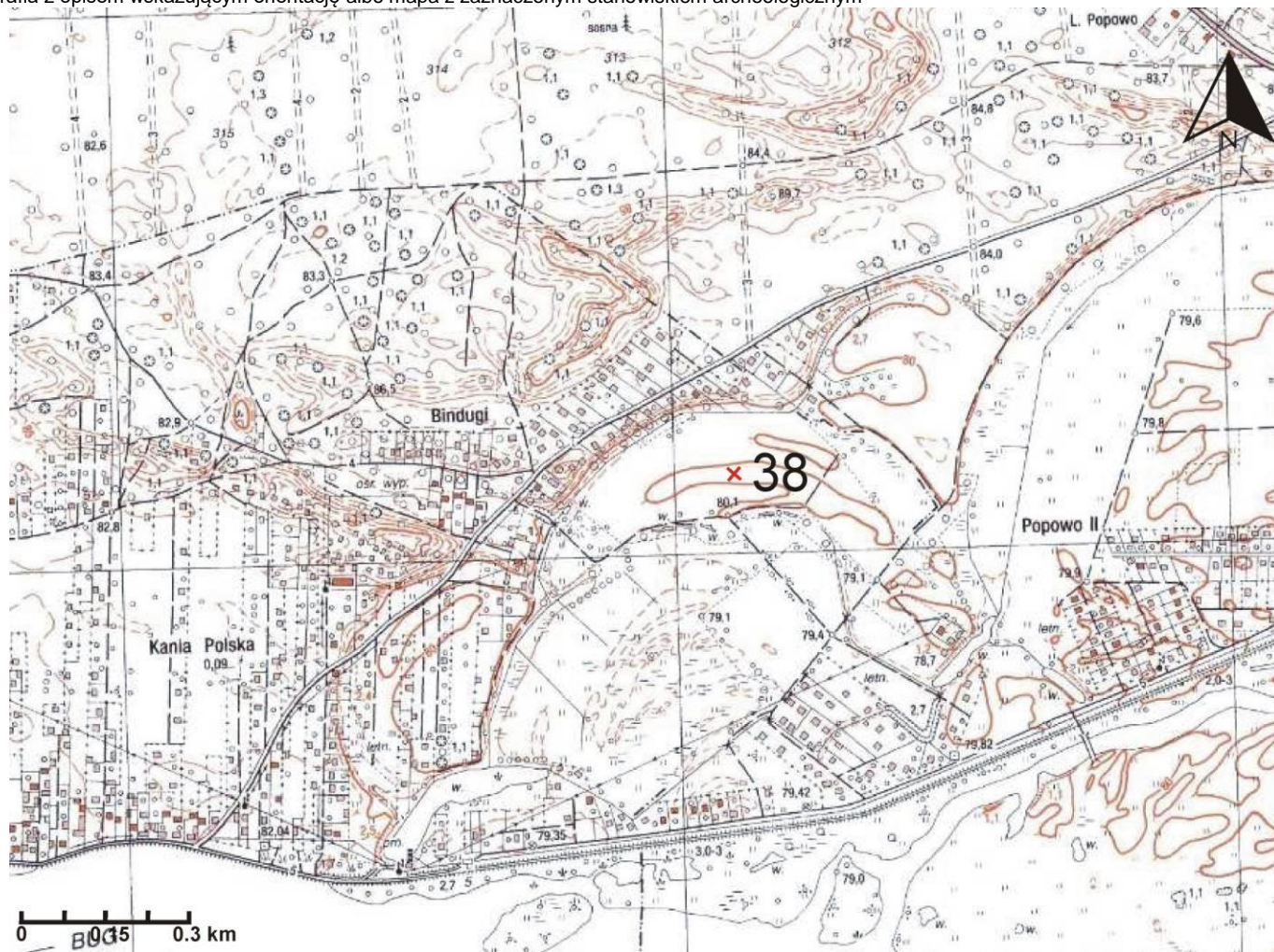
STANOWISKO ARCHEOLOGICZNE

2. Czas powstania

ślady osadnictwa (starożytność, wczesny okres epoki brązu)

KANIA POLSKA

8. Fotografia z opisem wskazującym orientację albo mapa z zaznaczonym stanowiskiem archeologicznym



4. Adres

Nr obszaru AZP 50-67

Nr stanowiska na obszarze 38

Nr stanowiska w miejscowości 3

5. Przynależność administracyjna

województwo
mazowieckie

powiat
legionowski

gmina
Serock

6. Formy ochrony

ochrona w miejscowym planie
zagospodarowania przestrzennego,
uchwała Rady Miejskiej w Serocku
Nr 630/LXVII/2002 z dn. 01.02.2002 r.

7. Opracowanie karty adresowej (autor, data i podpis)

mgr Daniel Wiśniewski
15.02.2018 r.

GEZ	KARTA ADRESOWA ZABYTKU NIERUCHOMEGO		3. Miejscowość
1. Nazwa STANOWISKO ARCHEOLOGICZNE	2. Czas powstania ślady osadnictwa	KANIA POLSKA	
8. Fotografia z opisem wskazującym orientację albo mapa z zaznaczonym stanowiskiem archeologicznym stanowisko o nieustalonej lokalizacji		4. Adres Nr obszaru AZP 50-67 Nr stanowiska na obszarze 52 Nr stanowiska w miejscowości 4	
		5. Przynależność administracyjna województwo mazowieckie powiat legionowski gmina Serock	
		6. Formy ochrony	
		7. Opracowanie karty adresowej (autor, data i podpis) mgr Daniel Wiśniewski 15.02.2018 r.	

GEZ

KARTA ADRESOWA ZABYTKU NIERUCHOMEGO

3. Miejscowość

1. Nazwa

STANOWISKO ARCHEOLOGICZNE

2. Czas powstania

ślady osadnictwa (epoka kamienia-wczesna epoka brązu)

KAROLINO

8. Fotografia z opisem wskazującym orientację albo mapa z zaznaczonym stanowiskiem archeologicznym



4. Adres

Nr obszaru AZP 51-66

Nr stanowiska na obszarze 9

Nr stanowiska w miejscowości 1

5. Przynależność administracyjna

województwo
mazowieckie

powiat
legionowski

gmina
Serock

6. Formy ochrony

ochrona w miejscowym planie
zagospodarowania przestrzennego,
uchwała Rady Miejskiej w Serocku
Nr 106/XI/2015 z dn. 31.08.2015 r.

7. Opracowanie karty adresowej (autor, data i podpis)

mgr Daniel Wiśniewski
15.02.2018 r.

GEZ

KARTA ADRESOWA ZABYTKU NIERUCHOMEGO

3. Miejscowość

1. Nazwa

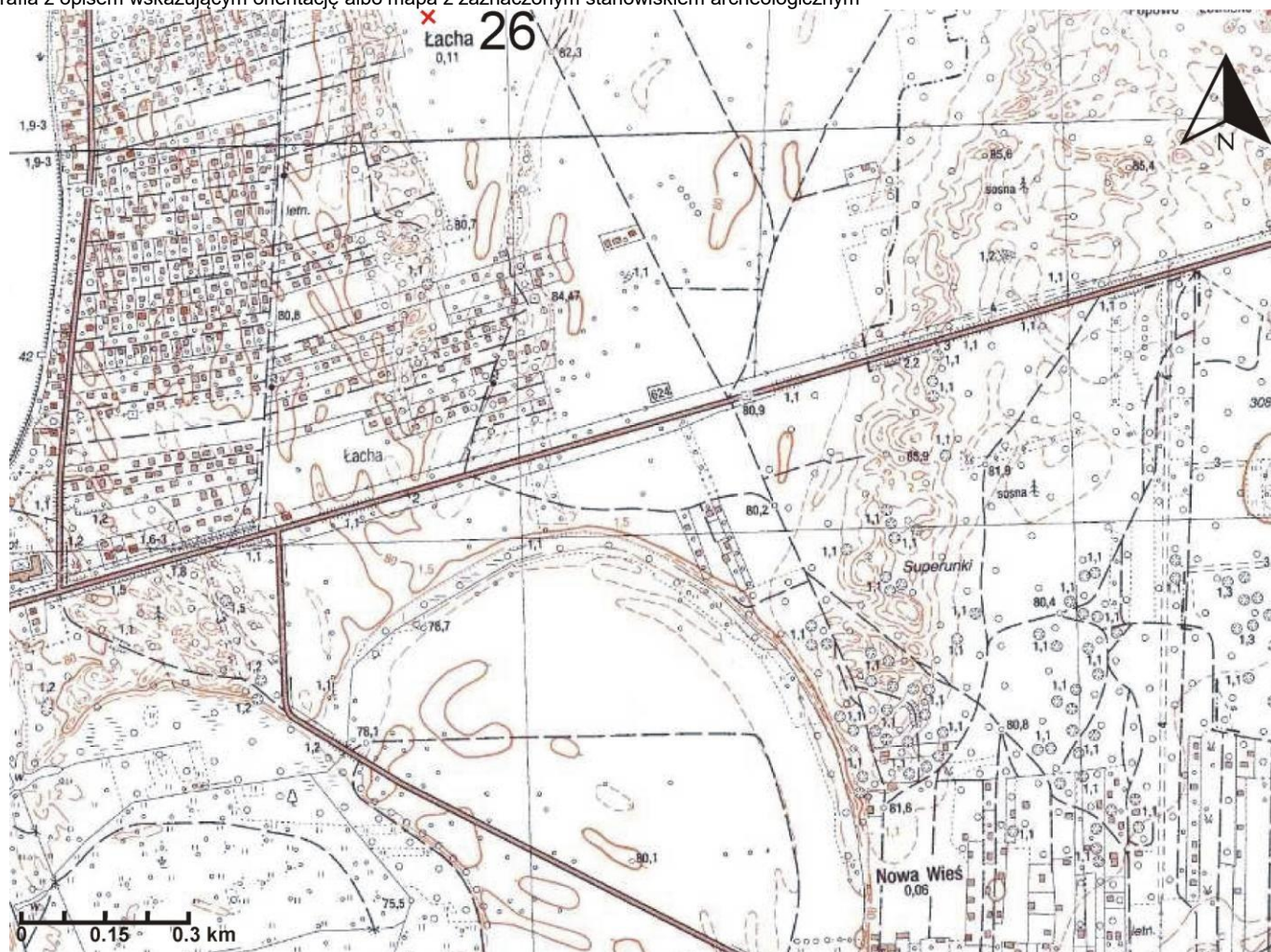
STANOWISKO ARCHEOLOGICZNE

2. Czas powstania

ślady osadnictwa (późny okres rzymski/okres wędrówki ludów)

ŁACHA

8. Fotografia z opisem wskazującym orientację albo mapa z zaznaczonym stanowiskiem archeologicznym



4. Adres

Nr obszaru AZP 50-67

Nr stanowiska na obszarze 26

Nr stanowiska w miejscowości 1

5. Przynależność administracyjna

województwo
mazowieckie

powiat
legionowski

gmina
Serock

6. Formy ochrony

ochrona w miejscowym planie zagospodarowania przestrzennego, uchwała Rady Miejskiej w Serocku Nr 630/LXVII/2002 z dn. 01.02.2002 r.

7. Opracowanie karty adresowej (autor, data i podpis)

mgr Daniel Wiśniewski
15.02.2018 r.

GEZ

KARTA ADRESOWA ZABYTKU NIERUCHOMEGO

3. Miejscowość

1. Nazwa

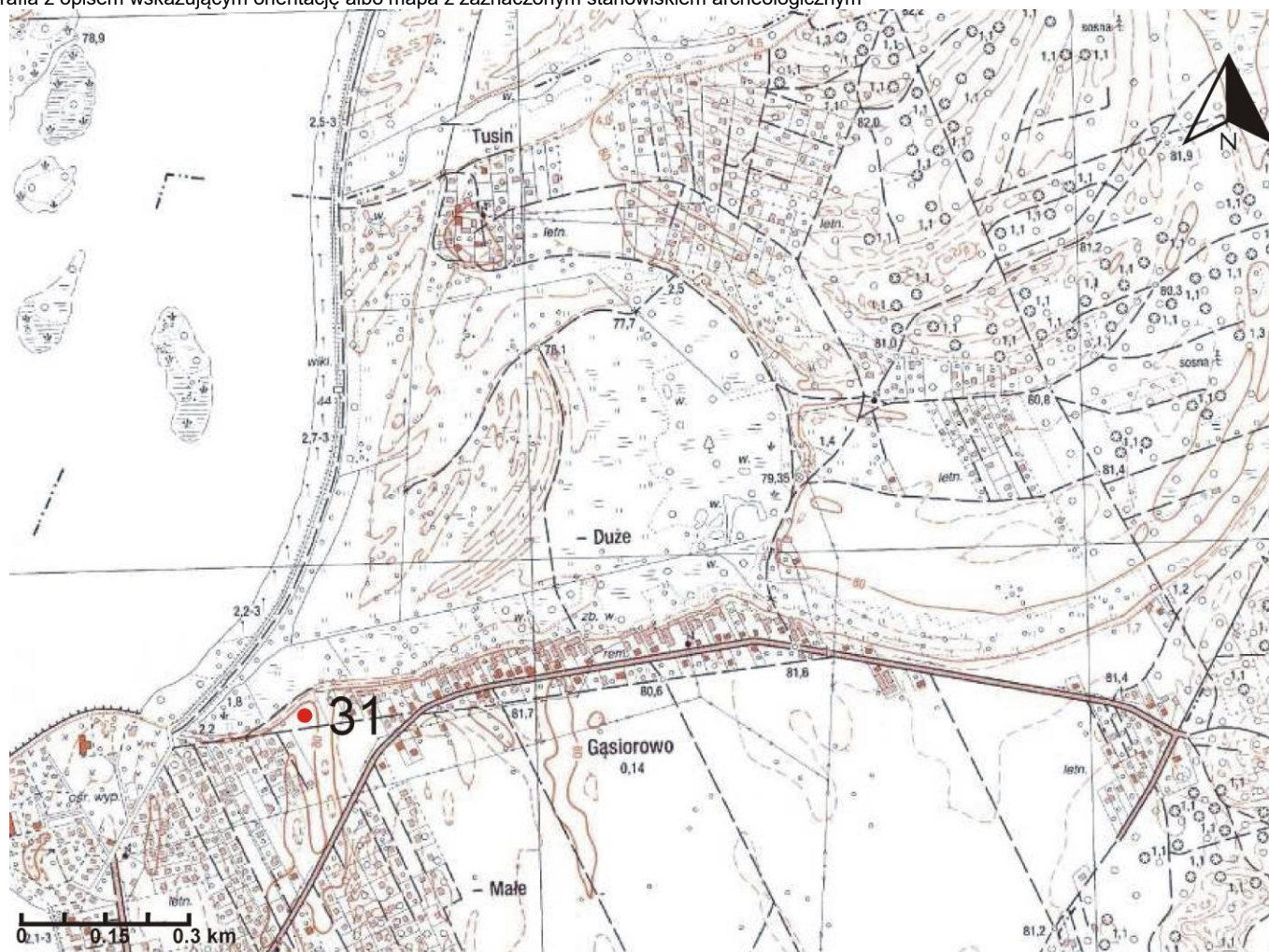
STANOWISKO ARCHEOLOGICZNE

2. Czas powstania

ślady osadnictwa (wczesna epoka brązu, okres halsztacki)

ŁACHA

8. Fotografia z opisem wskazującym orientację albo mapa z zaznaczonym stanowiskiem archeologicznym



4. Adres

Nr obszaru AZP 50-67

Nr stanowiska na obszarze 31

Nr stanowiska w miejscowości 2

5. Przynależność administracyjna

województwo
mazowieckie

powiat
legionowski

gmina
Serock

6. Formy ochrony

ochrona w miejscowym planie zagospodarowania przestrzennego, uchwała Rady Miejskiej w Serocku Nr 630/LXVII/2002 z dn. 01.02.2002 r.

7. Opracowanie karty adresowej (autor, data i podpis)

mgr Daniel Wiśniewski
15.02.2018 r.

GEZ

KARTA ADRESOWA ZABYTKU NIERUCHOMEGO

3. Miejscowość

1. Nazwa

STANOWISKO ARCHEOLOGICZNE

2. Czas powstania

ślady osadnictwa

ŁACHA

8. Fotografia z opisem wskazującym orientację albo mapa z zaznaczonym stanowiskiem archeologicznym

4. Adres

Nr obszaru AZP 50-67

Nr stanowiska na obszarze 51

Nr stanowiska w miejscowości 3

5. Przynależność administracyjna

województwo
mazowieckie

powiat
legionowski

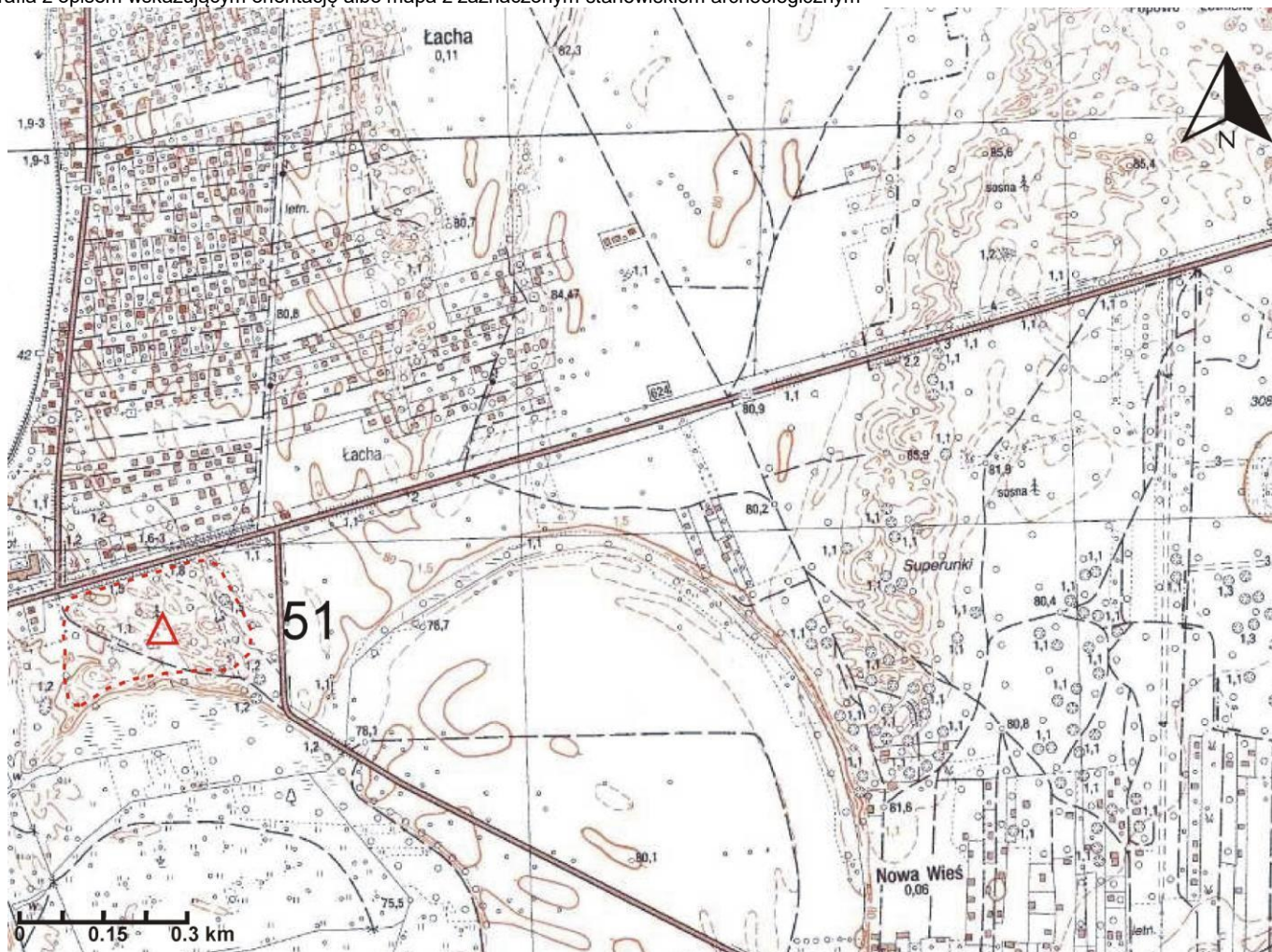
gmina
Serock

6. Formy ochrony

ochrona w miejscowym planie zagospodarowania przestrzennego, uchwała Rady Miejskiej w Serocku Nr 126/XIII/2015 z dn. 26.10.2015 r.

7. Opracowanie karty adresowej (autor, data i podpis)

mgr Daniel Wiśniewski
15.02.2018 r.



GEZ

KARTA ADRESOWA ZABYTKU NIERUCHOMEGO

3. Miejscowość

1. Nazwa

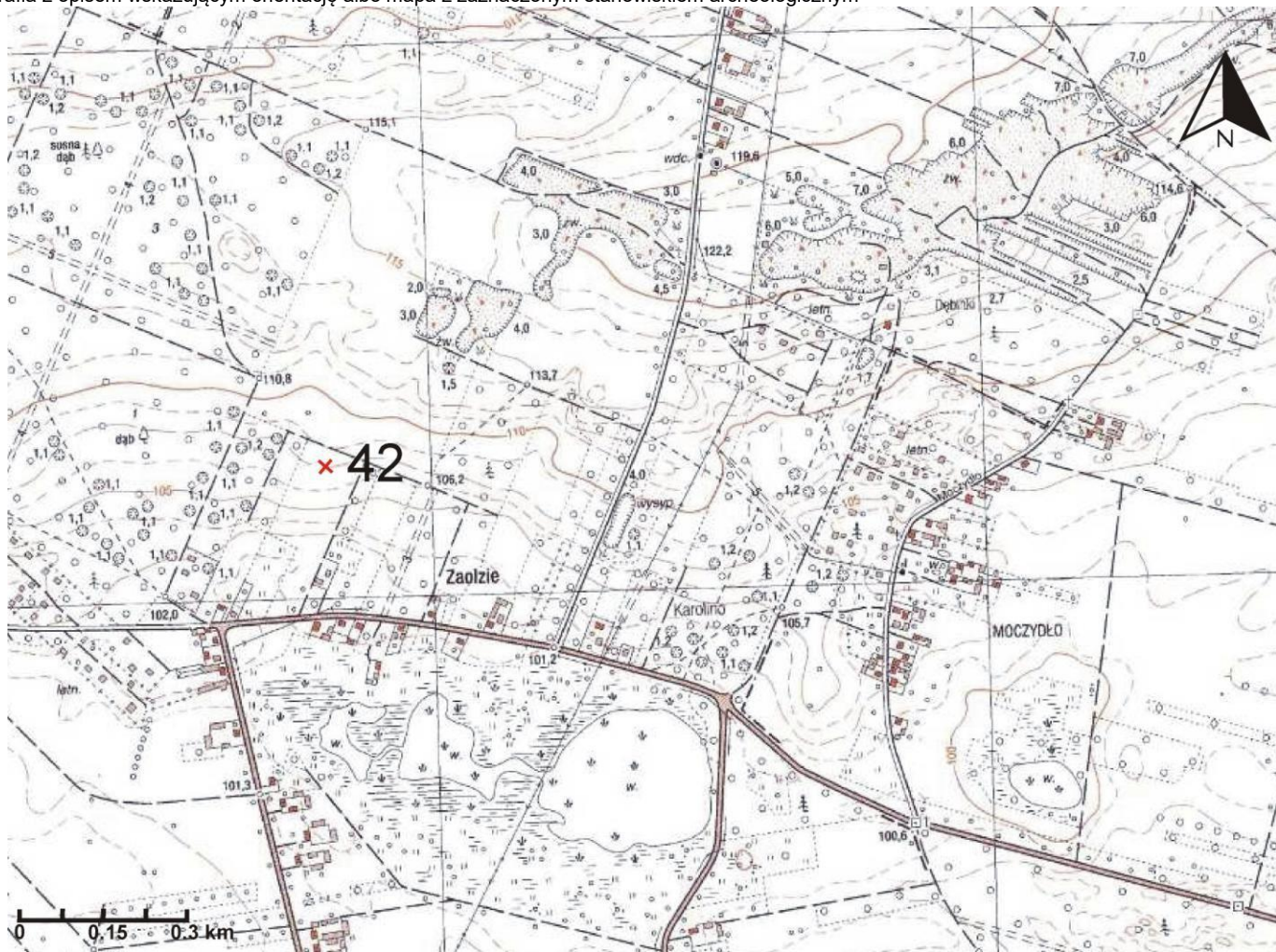
STANOWISKO ARCHEOLOGICZNE

2. Czas powstania

ślady osadnictwa (okres lateński)

MARYNINO

8. Fotografia z opisem wskazującym orientację albo mapa z zaznaczonym stanowiskiem archeologicznym



4. Adres

Nr obszaru AZP 50-66

Nr stanowiska na obszarze 42

Nr stanowiska w miejscowości 1

5. Przynależność administracyjna

województwo
mazowieckie

powiat
legionowski

gmina
Serock

6. Formy ochrony

ochrona w miejscowym planie zagospodarowania przestrzennego, uchwała Rady Miejskiej w Serocku Nr 106/XI/2015 z dn. 31.08.2015 r.

7. Opracowanie karty adresowej (autor, data i podpis)

mgr Daniel Wiśniewski
15.02.2018 r.

GEZ

KARTA ADRESOWA ZABYTKU NIERUCHOMEGO

3. Miejscowość

1. Nazwa

STANOWISKO ARCHEOLOGICZNE

2. Czas powstania

ślady osadnictwa (epoka kamienia-wczesna epoka brązu)

MARYNINO

8. Fotografia z opisem wskazującym orientację albo mapa z zaznaczonym stanowiskiem archeologicznym



4. Adres

Nr obszaru AZP 51-66

Nr stanowiska na obszarze 10

Nr stanowiska w miejscowości 2

5. Przynależność administracyjna

województwo
mazowieckie

powiat
legionowski

gmina
Serock

6. Formy ochrony

ochrona w miejscowym planie zagospodarowania przestrzennego, uchwała Rady Miejskiej w Serocku Nr 106/XI/2015 z dn. 31.08.2015 r.

7. Opracowanie karty adresowej (autor, data i podpis)

mgr Daniel Wiśniewski
15.02.2018 r.

GEZ

KARTA ADRESOWA ZABYTKU NIERUCHOMEGO

3. Miejscowość

1. Nazwa

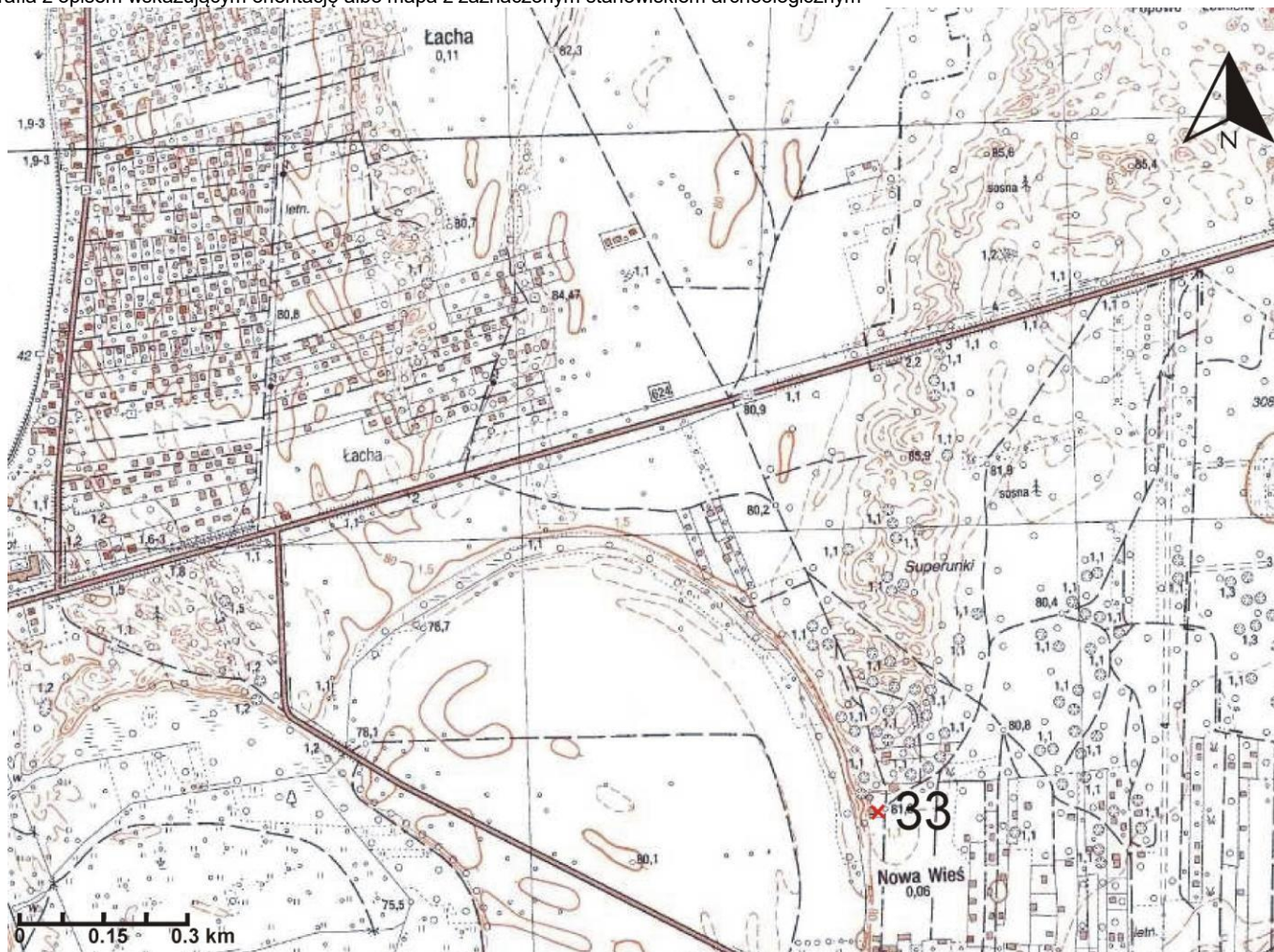
STANOWISKO ARCHEOLOGICZNE

2. Czas powstania

ślady osadnictwa (wczesna epoka brązu)

NOWA WIEŚ

8. Fotografia z opisem wskazującym orientację albo mapa z zaznaczonym stanowiskiem archeologicznym



4. Adres

Nr obszaru AZP 50-67

Nr stanowiska na obszarze 33

Nr stanowiska w miejscowości 1

5. Przynależność administracyjna

województwo
mazowieckie

powiat
legionowski

gmina
Serock

6. Formy ochrony

ochrona w miejscowym planie
zagospodarowania przestrzennego,
uchwała Rady Miejskiej w Serocku
Nr 126/XIII/2015 z dn. 26.10.2015 r.

7. Opracowanie karty adresowej (autor, data i podpis)

mgr Daniel Wiśniewski
15.02.2018 r.

GEZ

KARTA ADRESOWA ZABYTKU NIERUCHOMEGO

3. Miejscowość

1. Nazwa

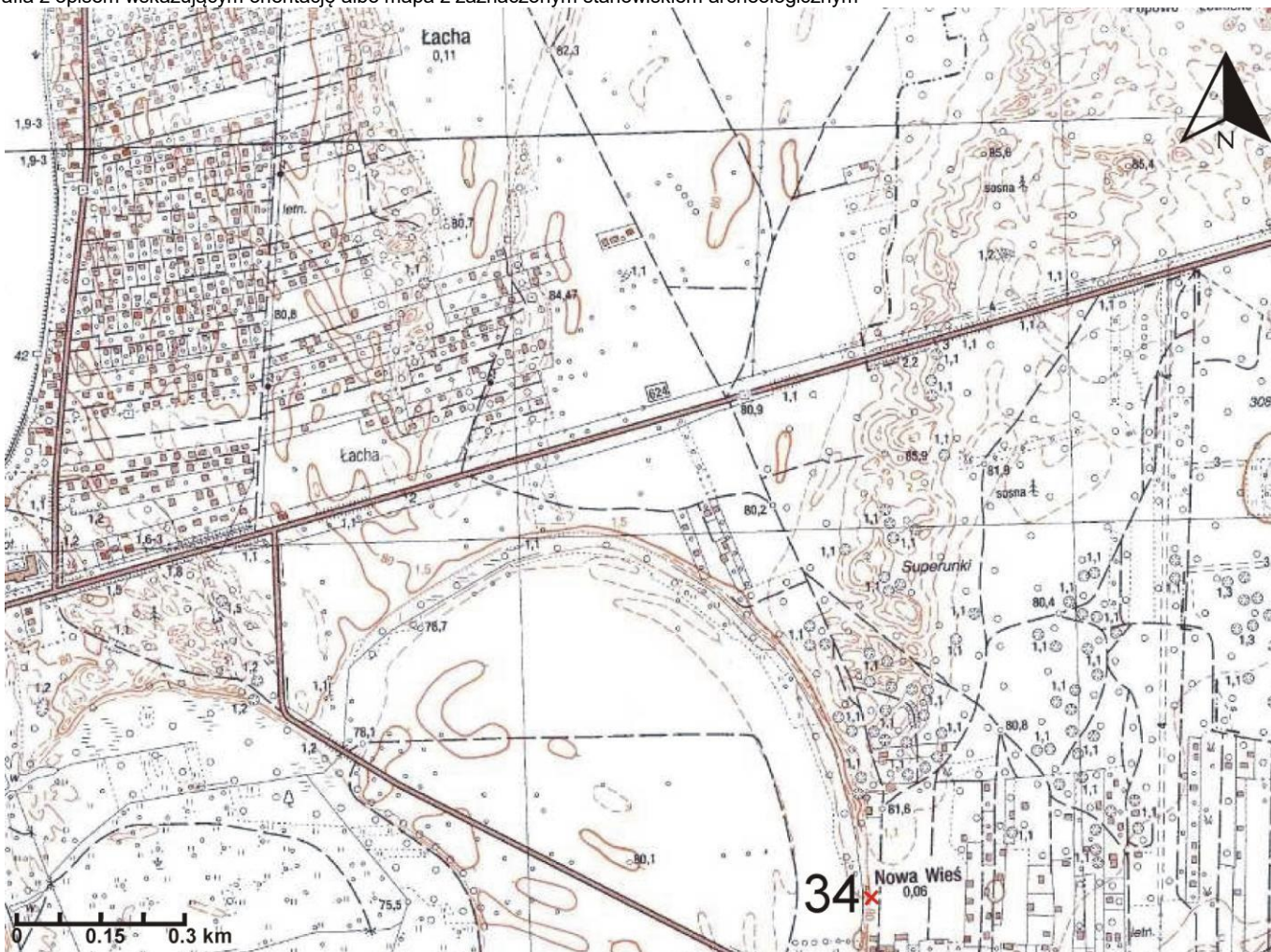
STANOWISKO ARCHEOLOGICZNE

2. Czas powstania

ślady osadnictwa (późny neolit/wczesna epoka brązu)

NOWA WIEŚ

8. Fotografia z opisem wskazującym orientację albo mapa z zaznaczonym stanowiskiem archeologicznym



4. Adres

Nr obszaru AZP 50-67

Nr stanowiska na obszarze 34

Nr stanowiska w miejscowości 2

5. Przynależność administracyjna

województwo
mazowieckie

powiat
legionowski

gmina
Serock

6. Formy ochrony

ochrona w miejscowym planie zagospodarowania przestrzennego, uchwała Rady Miejskiej w Serocku Nr 126/XIII/2015 z dn. 26.10.2015 r.

7. Opracowanie karty adresowej (autor, data i podpis)

mgr Daniel Wiśniewski
15.02.2018 r.

GEZ

KARTA ADRESOWA ZABYTKU NIERUCHOMEGO

3. Miejscowość

1. Nazwa

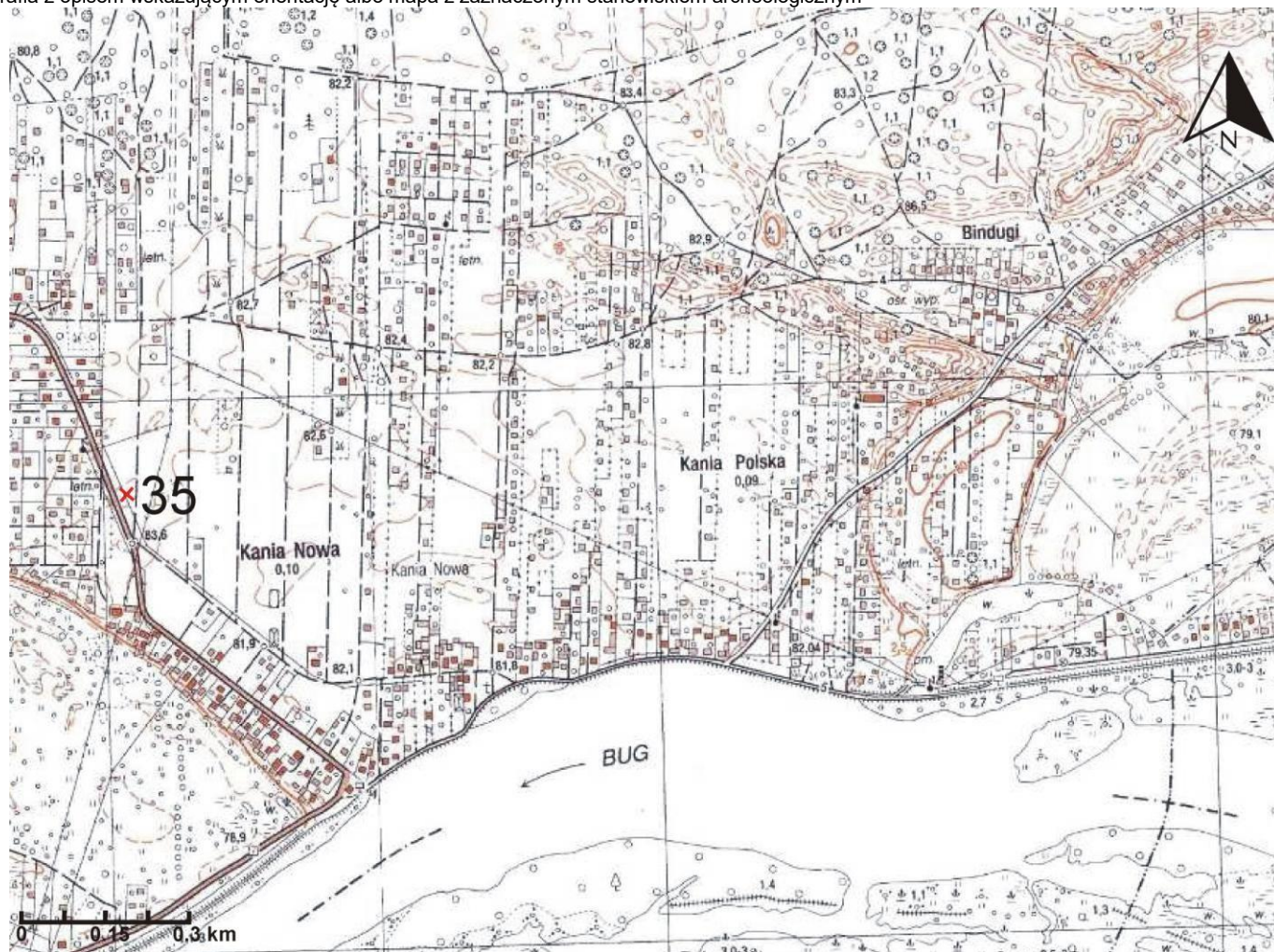
STANOWISKO ARCHEOLOGICZNE

2. Czas powstania

ślady osadnictwa (epoka kamienia – wczesna epoka brązu)

NOWA WIEŚ

8. Fotografia z opisem wskazującym orientację albo mapa z zaznaczonym stanowiskiem archeologicznym



4. Adres

Nr obszaru AZP 50-67

Nr stanowiska na obszarze 35

Nr stanowiska w miejscowości 3

5. Przynależność administracyjna

województwo
mazowieckie

powiat
legionowski

gmina
Serock

6. Formy ochrony

7. Opracowanie karty adresowej (autor, data i podpis)

mgr Daniel Wiśniewski
15.02.2018 r.

GEZ

KARTA ADRESOWA ZABYTKU NIERUCHOMEGO

3. Miejscowość

1. Nazwa

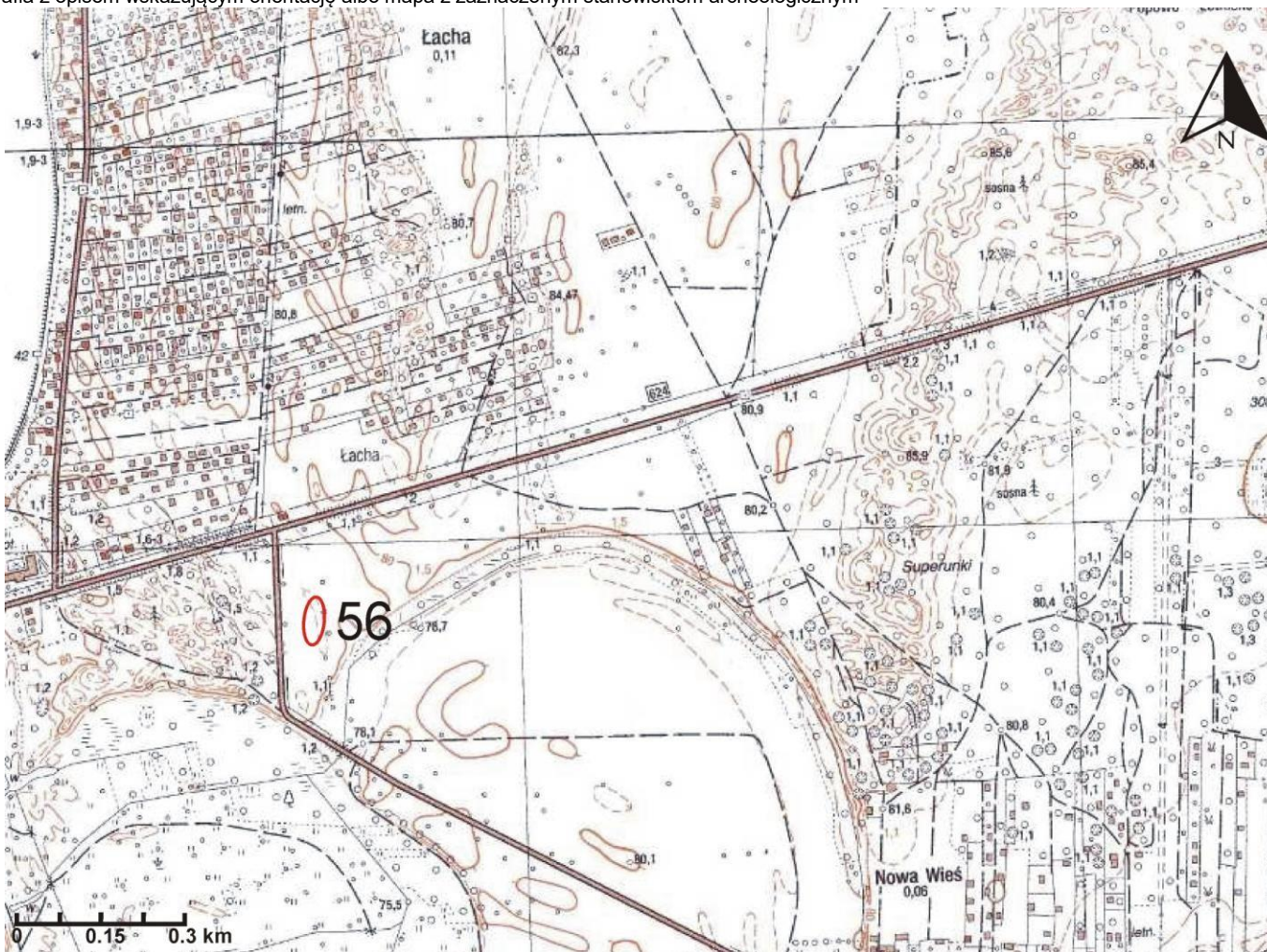
STANOWISKO ARCHEOLOGICZNE

2. Czas powstania

cmentarzysko (k. grobów kloszowych, wczesna epoka żelaza),
śląd osadnictwa (średniowiecze)

NOWA WIEŚ

8. Fotografia z opisem wskazującym orientację albo mapa z zaznaczonym stanowiskiem archeologicznym



4. Adres

Nr obszaru AZP 50-67

Nr stanowiska na obszarze 56

Nr stanowiska w miejscowości 4

5. Przynależność administracyjna

województwo
mazowieckie

powiat
legionowski

gmina
Serock

6. Formy ochrony

7. Opracowanie karty adresowej (autor, data i podpis)

mgr Daniel Wiśniewski
15.02.2018 r.

GEZ

KARTA ADRESOWA ZABYTKU NIERUCHOMEGO

3. Miejscowość

1. Nazwa

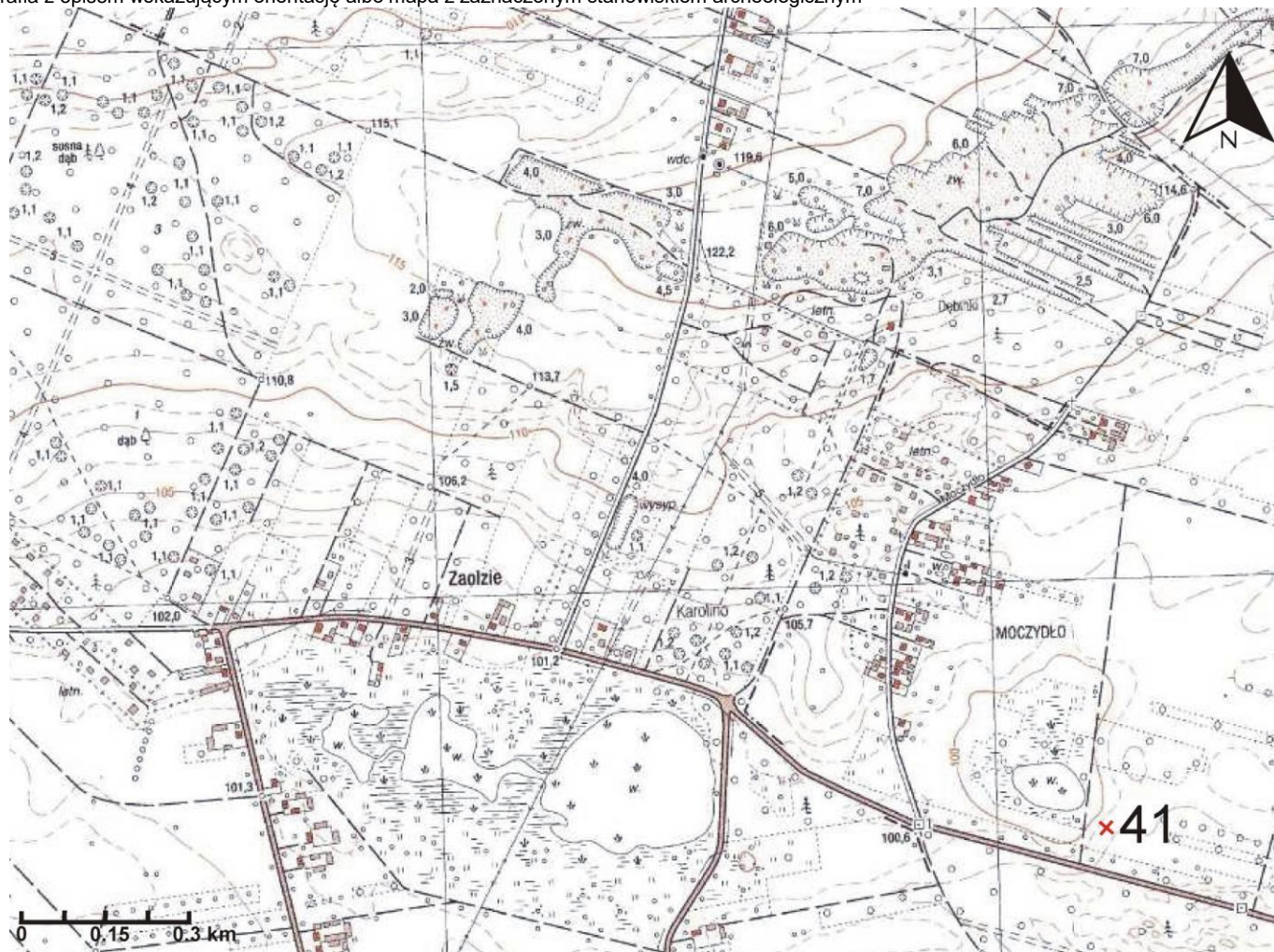
STANOWISKO ARCHEOLOGICZNE

2. Czas powstania

ślady osadnictwa (epoka kamienia – wczesna epoka brązu)

SEROCK

8. Fotografia z opisem wskazującym orientację albo mapa z zaznaczonym stanowiskiem archeologicznym



4. Adres

Nr obszaru AZP 50-66

Nr stanowiska na obszarze 41

Nr stanowiska w miejscowości 1

5. Przynależność administracyjna

województwo
mazowieckie

powiat
legionowski

gmina
Serock

6. Formy ochrony

ochrona w miejscowym planie zagospodarowania przestrzennego, uchwała Rady Miejskiej w Serocku Nr 109/XI/2015 z dn. 31.08.2015 r.

7. Opracowanie karty adresowej (autor, data i podpis)

mgr Daniel Wiśniewski
15.02.2018 r.

GEZ

KARTA ADRESOWA ZABYTKU NIERUCHOMEGO

3. Miejscowość

1. Nazwa

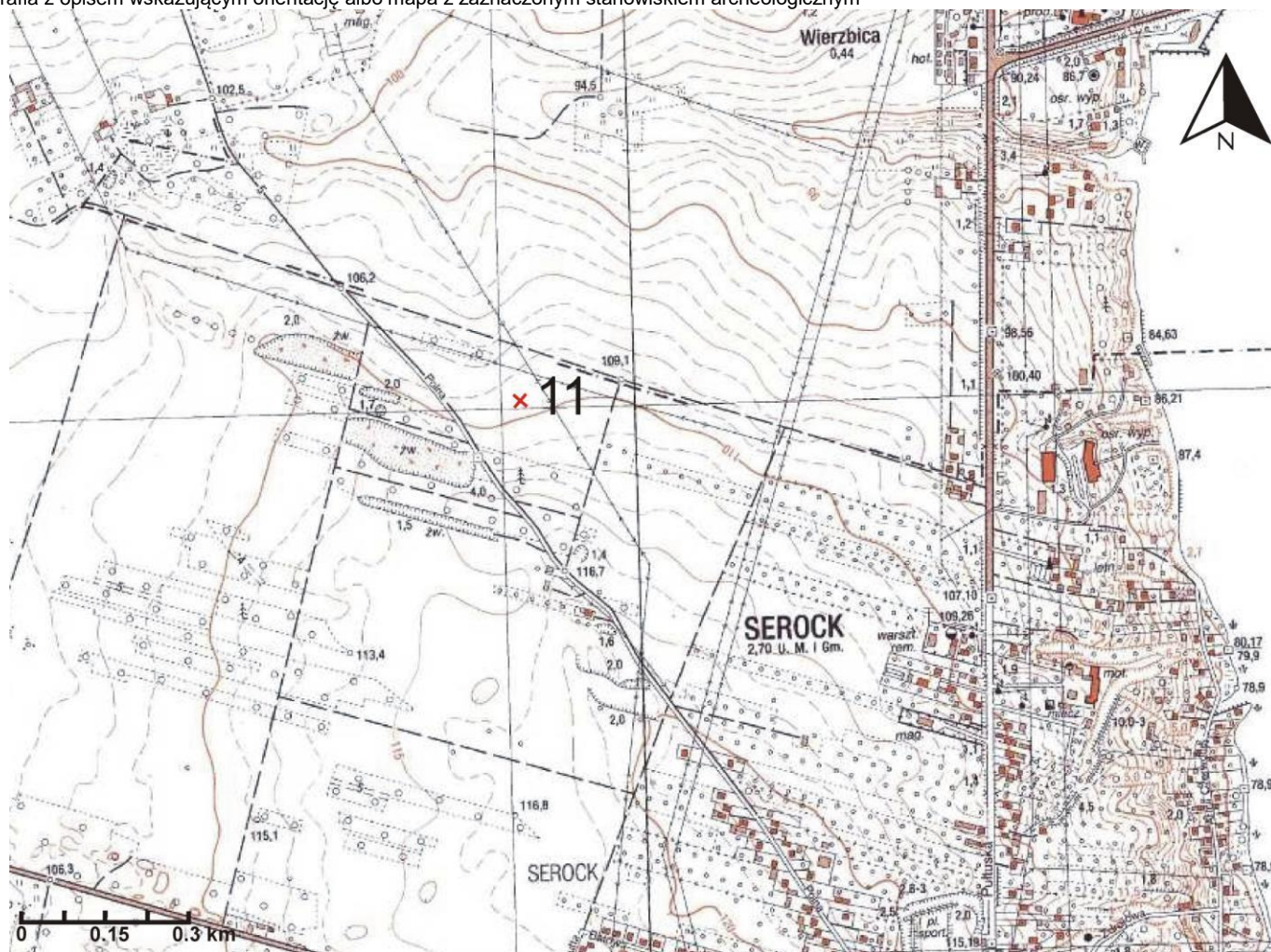
STANOWISKO ARCHEOLOGICZNE

2. Czas powstania

ślady osadnictwa (epoka kamienia-wczesna epoka brązu, okres starożytny/epoka brązu)

SEROCK

8. Fotografia z opisem wskazującym orientację albo mapa z zaznaczonym stanowiskiem archeologicznym



4. Adres

Nr obszaru AZP 50-67

Nr stanowiska na obszarze 11

Nr stanowiska w miejscowości 1

5. Przynależność administracyjna

województwo
mazowieckie

powiat
legionowski

gmina
Serock

6. Formy ochrony

ochrona w miejscowym planie zagospodarowania przestrzennego, uchwała Rady Miejskiej w Serocku Nr 109/XI/2015 z dn. 31.08.2015 r.

7. Opracowanie karty adresowej (autor, data i podpis)

mgr Daniel Wiśniewski
15.02.2018 r.

GEZ

KARTA ADRESOWA ZABYTKU NIERUCHOMEGO

3. Miejscowość

1. Nazwa

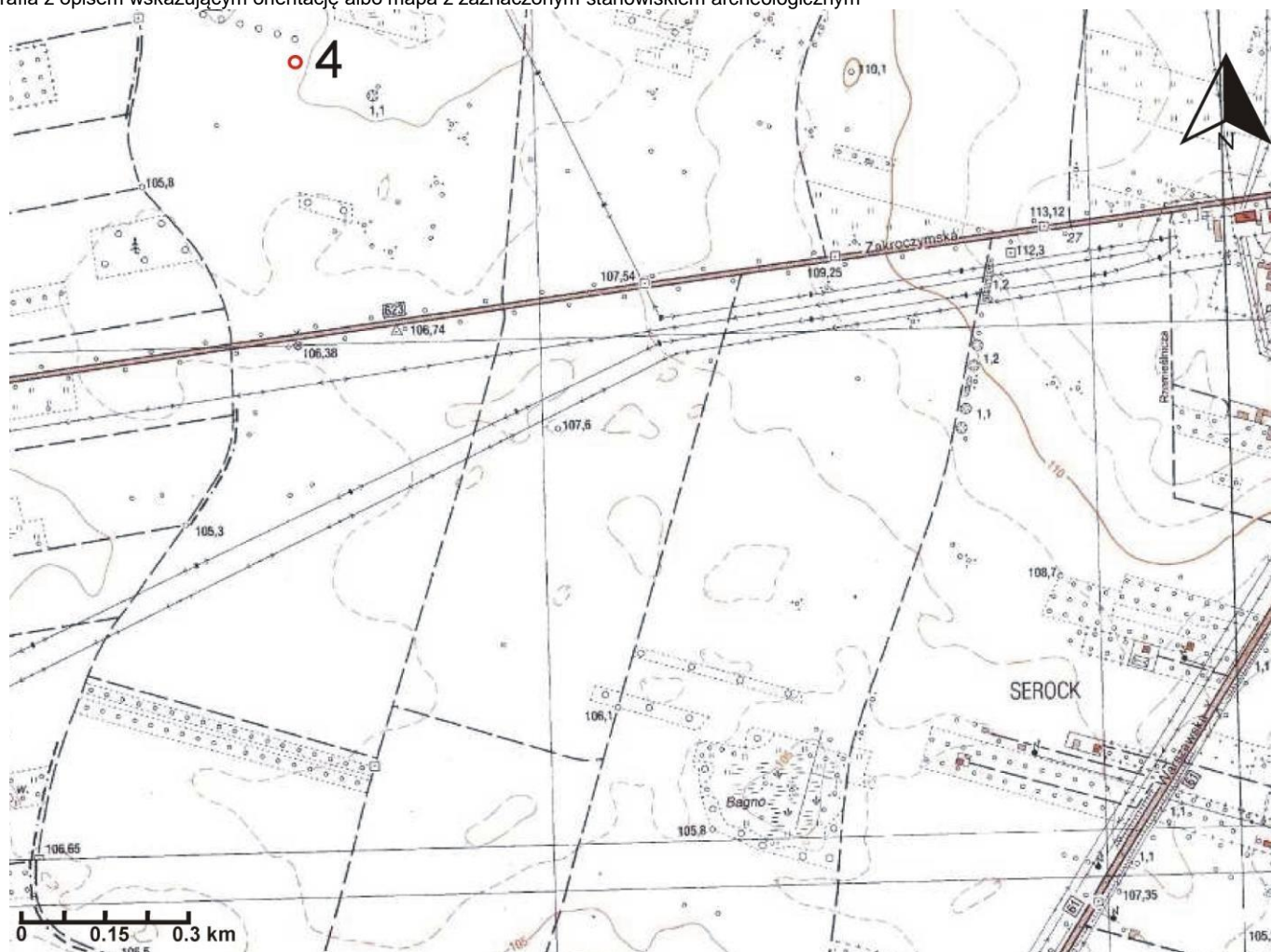
STANOWISKO ARCHEOLOGICZNE

2. Czas powstania

ślady osadnictwa (wczesna epoka brązu)

SEROCK

8. Fotografia z opisem wskazującym orientację albo mapa z zaznaczonym stanowiskiem archeologicznym



4. Adres

Nr obszaru AZP 51-66

Nr stanowiska na obszarze 4

Nr stanowiska w miejscowości 9

5. Przynależność administracyjna

województwo
mazowieckie

powiat
legionowski

gmina
Serock

6. Formy ochrony

ochrona w miejscowym planie zagospodarowania przestrzennego, uchwała Rady Miejskiej w Serocku Nr 109/XI/2015 z dn. 31.08.2015 r.

7. Opracowanie karty adresowej (autor, data i podpis)

mgr Daniel Wiśniewski
15.02.2018 r.

GEZ

KARTA ADRESOWA ZABYTKU NIERUCHOMEGO

3. Miejscowość

1. Nazwa

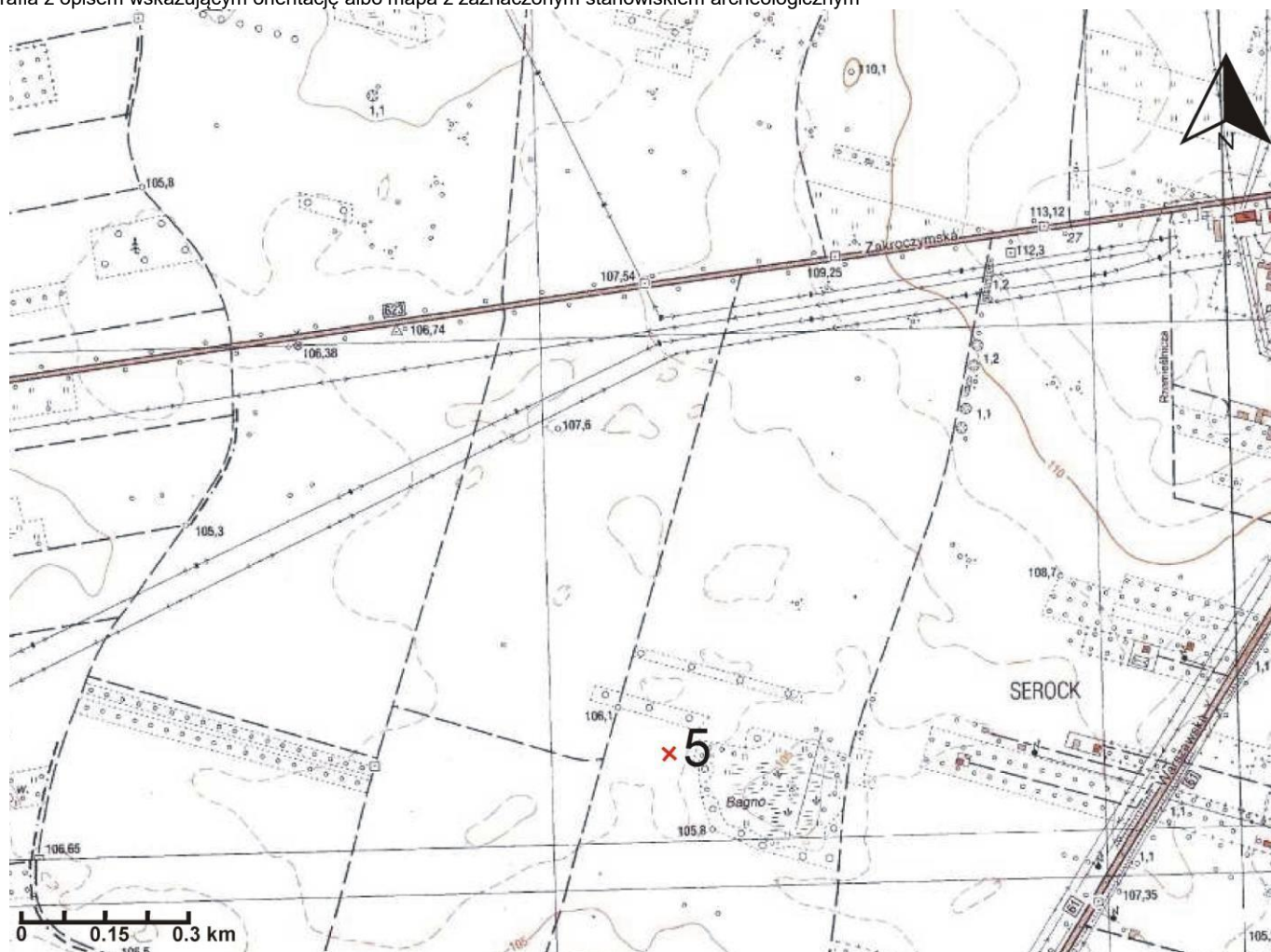
STANOWISKO ARCHEOLOGICZNE

2. Czas powstania

ślady osadnictwa (neolit, XII-XIII w.)

SEROCK

8. Fotografia z opisem wskazującym orientację albo mapa z zaznaczonym stanowiskiem archeologicznym



4. Adres

Nr obszaru AZP 51-66

Nr stanowiska na obszarze 5

Nr stanowiska w miejscowości 10

5. Przynależność administracyjna

województwo
mazowieckie

powiat
legionowski

gmina
Serock

6. Formy ochrony

ochrona w miejscowym planie zagospodarowania przestrzennego, uchwała Rady Miejskiej w Serocku Nr 309/XXXIV/2013 z dn. 27.03.2013 r.

7. Opracowanie karty adresowej (autor, data i podpis)

mgr Daniel Wiśniewski
15.02.2018 r.

GEZ

KARTA ADRESOWA ZABYTKU NIERUCHOMEGO

3. Miejscowość

1. Nazwa

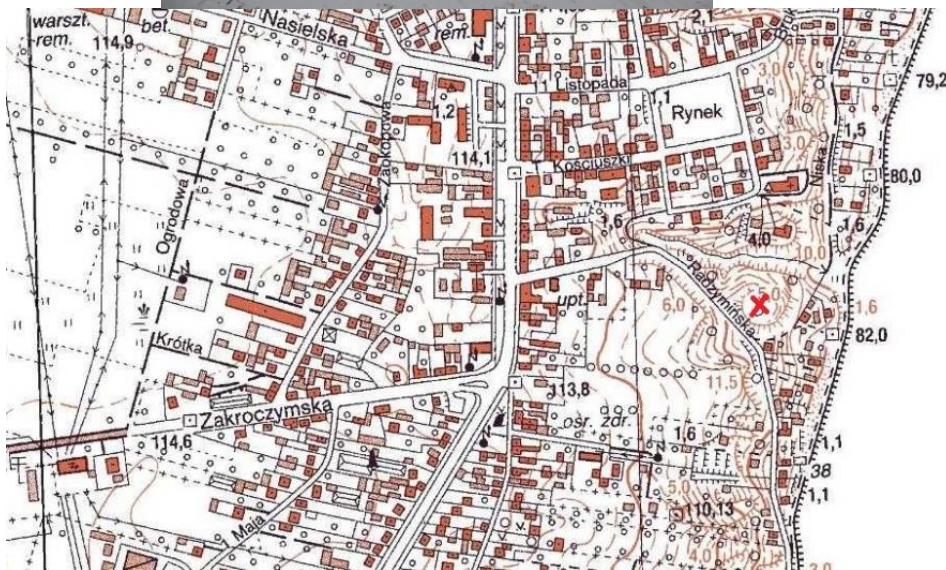
STANOWISKO ARCHEOLOGICZNE

2. Czas powstania

grodzisko (XI-XII w.), cmentarzysko (średniowiecze)

SEROCK

8. Fotografia z opisem wskazującym orientację albo mapa z zaznaczonym stanowiskiem archeologicznym
Fotografia od strony ul. Radziwińskiej (strona północno – zachodnia)



4. Adres

Nr obszaru AZP 51-67

Nr stanowiska na obszarze 1

Nr stanowiska w miejscowości 2

5. Przynależność administracyjna

województwo
mazowieckie

powiat
legionowski

gmina
Serock

6. Formy ochrony

Wpis do rejestru zabytków pod nr:
C – 56 z 1-07-1968 r.

ochrona w miejscowym planie
zagospodarowania przestrzennego,
uchwała Rady Miejskiej w Serocku
Nr 165/XVII/2016 z dn. 28.01.2016 r.

7. Opracowanie karty adresowej (autor, data i podpis)

mgr Daniel Wiśniewski
15.02.2018 r.

GEZ

KARTA ADRESOWA ZABYTKU NIERUCHOMEGO

3. Miejscowość

1. Nazwa

STANOWISKO ARCHEOLOGICZNE

2. Czas powstania

osada (1065 r.-XIV/XV w.), miasto lokacyjne (od 1417 r.-XVI w.)

SEROCK

8. Fotografia z opisem wskazującym orientację albo mapa z zaznaczonym stanowiskiem archeologicznym



4. Adres

Nr obszaru AZP 51-67

Nr stanowiska na obszarze 2

Nr stanowiska w miejscowości 3

5. Przynależność administracyjna

województwo
mazowieckie

powiat
legionowski

gmina
Serock

6. Formy ochrony

ochrona w miejscowym planie zagospodarowania przestrzennego, uchwała Rady Miejskiej w Serocku Nr 165/XVII/2016 z dn. 28.01.2016 r.

7. Opracowanie karty adresowej (autor, data i podpis)

mgr Daniel Wiśniewski
15.02.2018 r.

GEZ

KARTA ADRESOWA ZABYTKU NIERUCHOMEGO

3. Miejscowość

1. Nazwa

STANOWISKO ARCHEOLOGICZNE

2. Czas powstania

ślady osadnictwa (okres halsztacki, okres rzymski), osada
(XII/XIII w.)

SEROCK

8. Fotografia z opisem wskazującym orientację albo mapa z zaznaczonym stanowiskiem archeologicznym



4. Adres

Nr obszaru AZP 51-67

Nr stanowiska na obszarze 3

Nr stanowiska w miejscowości 4

5. Przynależność administracyjna

województwo
mazowieckie

powiat
legionowski

gmina
Serock

6. Formy ochrony

ochrona w miejscowym planie
zagospodarowania przestrzennego,
uchwała Rady Miejskiej w Serocku
Nr 410/XLVI/2014 z dn. 27.01.2014 r.

7. Opracowanie karty adresowej (autor, data i podpis)

mgr Daniel Wiśniewski
15.02.2018 r.

GEZ

KARTA ADRESOWA ZABYTKU NIERUCHOMEGO

3. Miejscowość

1. Nazwa

STANOWISKO ARCHEOLOGICZNE

2. Czas powstania

osada (XII/XIII w., XIV/XV w.)

SEROCK

8. Fotografia z opisem wskazującym orientację albo mapa z zaznaczonym stanowiskiem archeologicznym



4. Adres

Nr obszaru AZP 51-67

Nr stanowiska na obszarze 4

Nr stanowiska w miejscowości 5

5. Przynależność administracyjna

województwo
mazowieckie

powiat
legionowski

gmina
Serock

6. Formy ochrony

ochrona w miejscowym planie
zagospodarowania przestrzennego,
uchwała Rady Miejskiej w Serocku
Nr 410/XLVI/2014 z dn. 27.01.2014 r.

7. Opracowanie karty adresowej (autor, data i podpis)

mgr Daniel Wiśniewski
15.02.2018 r.

GEZ	KARTA ADRESOWA ZABYTKU NIERUCHOMEGO		3. Miejscowość
1. Nazwa STANOWISKO ARCHEOLOGICZNE	2. Czas powstania ślady osadnictwa (neolit)		SEROCK
8. Fotografia z opisem wskazującym orientację albo mapa z zaznaczonym stanowiskiem archeologicznym stanowisko o nieustalonej lokalizacji			4. Adres Nr obszaru AZP 51-67 Nr stanowiska na obszarze 97 Nr stanowiska w miejscowości 6
			5. Przynależność administracyjna województwo mazowieckie powiat legionowski gmina Serock
			6. Formy ochrony
			7. Opracowanie karty adresowej (autor, data i podpis) mgr Daniel Wiśniewski 15.02.2018 r.

GEZ

KARTA ADRESOWA ZABYTKU NIERUCHOMEGO

3. Miejscowość

1. Nazwa

STANOWISKO ARCHEOLOGICZNE

2. Czas powstania

skarb monet (XVI w.)

SEROCK

8. Fotografia z opisem wskazującym orientację albo mapa z zaznaczonym stanowiskiem archeologicznym



4. Adres

Nr obszaru AZP 51-67

Nr stanowiska na obszarze 98

Nr stanowiska w miejscowości 7

5. Przynależność administracyjna

województwo
mazowieckie

powiat
legionowski

gmina
Serock

6. Formy ochrony

7. Opracowanie karty adresowej (autor, data i podpis)

mgr Daniel Wiśniewski
15.02.2018 r.

GEZ

KARTA ADRESOWA ZABYTKU NIERUCHOMEGO

3. Miejscowość

1. Nazwa

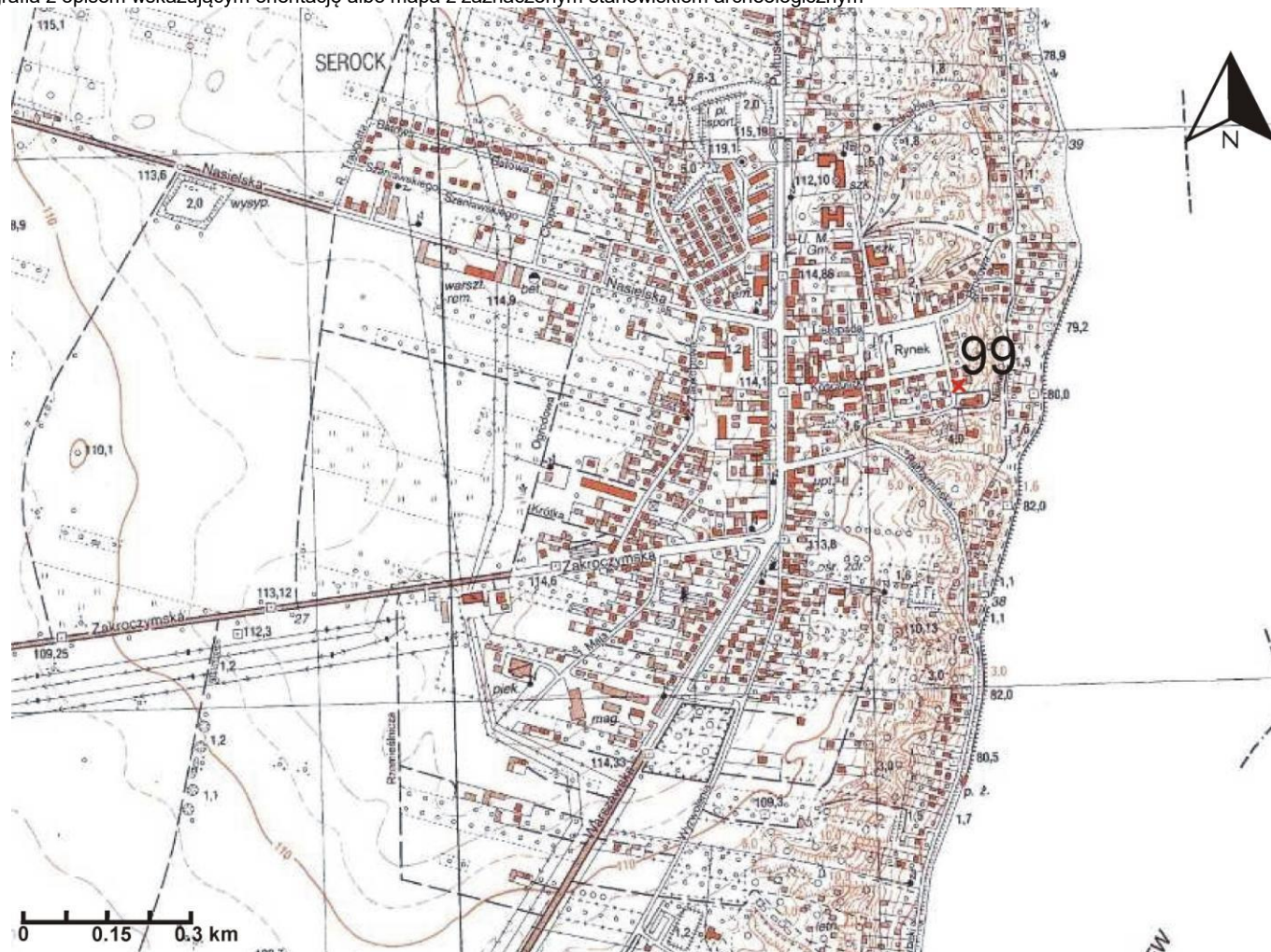
STANOWISKO ARCHEOLOGICZNE

2. Czas powstania

ślady osadnictwa (nowożytność)

SEROCK

8. Fotografia z opisem wskazującym orientację albo mapa z zaznaczonym stanowiskiem archeologicznym



4. Adres

Nr obszaru AZP 51-67

Nr stanowiska na obszarze 99

Nr stanowiska w miejscowości 8

5. Przynależność administracyjna

województwo
mazowieckie

powiat
legionowski

gmina
Serock

6. Formy ochrony

7. Opracowanie karty adresowej (autor, data i podpis)

mgr Daniel Wiśniewski
15.02.2018 r.

GEZ

KARTA ADRESOWA ZABYTKU NIERUCHOMEGO

3. Miejscowość

1. Nazwa

STANOWISKO ARCHEOLOGICZNE

2. Czas powstania

ślady osadnictwa (XIII w., XIV-XV w.)

SKUBIANKA

8. Fotografia z opisem wskazującym orientację albo mapa z zaznaczonym stanowiskiem archeologicznym



4. Adres

Nr obszaru AZP 51-66

Nr stanowiska na obszarze 8

Nr stanowiska w miejscowości 1

5. Przynależność administracyjna

województwo
mazowieckie

powiat
legionowski

gmina
Serock

6. Formy ochrony

ochrona w miejscowym planie
zagospodarowania przestrzennego,
uchwała Rady Miejskiej w Serocku
Nr 433/XLVIII/2014 z dn. 31.03.2014 r.

7. Opracowanie karty adresowej (autor, data i podpis)

mgr Daniel Wiśniewski
15.02.2018 r.

GEZ	KARTA ADRESOWA ZABYTKU NIERUCHOMEGO		3. Miejscowość
1. Nazwa STANOWISKO ARCHEOLOGICZNE	2. Czas powstania ślady osadnictwa (paleolit)	SKUBIANKA	
8. Fotografia z opisem wskazującym orientację albo mapa z zaznaczonym stanowiskiem archeologicznym stanowisko o nieustalonej lokalizacji		4. Adres Nr obszaru AZP 51-66 Nr stanowiska na obszarze 21 Nr stanowiska w miejscowości 2	
		5. Przynależność administracyjna województwo mazowieckie powiat legionowski gmina Serock	
		6. Formy ochrony	
		7. Opracowanie karty adresowej (autor, data i podpis) mgr Daniel Wiśniewski 15.02.2018 r.	

GEZ	KARTA ADRESOWA ZABYTKU NIERUCHOMEGO		3. Miejscowość
1. Nazwa STANOWISKO ARCHEOLOGICZNE	2. Czas powstania ślady osadnictwa (paleolit)	SKUBIANKA	
8. Fotografia z opisem wskazującym orientację albo mapa z zaznaczonym stanowiskiem archeologicznym stanowisko o nieustalonej lokalizacji		4. Adres Nr obszaru AZP 51-66 Nr stanowiska na obszarze 22 Nr stanowiska w miejscowości 3	
		5. Przynależność administracyjna województwo mazowieckie powiat legionowski gmina Serock	
		6. Formy ochrony	
		7. Opracowanie karty adresowej (autor, data i podpis) mgr Daniel Wiśniewski 15.02.2018 r.	

GEZ	KARTA ADRESOWA ZABYTKU NIERUCHOMEGO		3. Miejscowość
1. Nazwa STANOWISKO ARCHEOLOGICZNE	2. Czas powstania ślady osadnictwa (wczesna epoka brązu)	?	
8. Fotografia z opisem wskazującym orientację albo mapa z zaznaczonym stanowiskiem archeologicznym stanowisko o nieustalonej lokalizacji		4. Adres Nr obszaru AZP 51-66 Nr stanowiska na obszarze 22 Nr stanowiska w miejscowości	
		5. Przynależność administracyjna województwo mazowieckie powiat legionowski gmina Serock	
		6. Formy ochrony	
		7. Opracowanie karty adresowej (autor, data i podpis) mgr Daniel Wiśniewski 15.02.2018 r.	

GEZ

KARTA ADRESOWA ZABYTKU NIERUCHOMEGO

3. Miejscowość

1. Nazwa

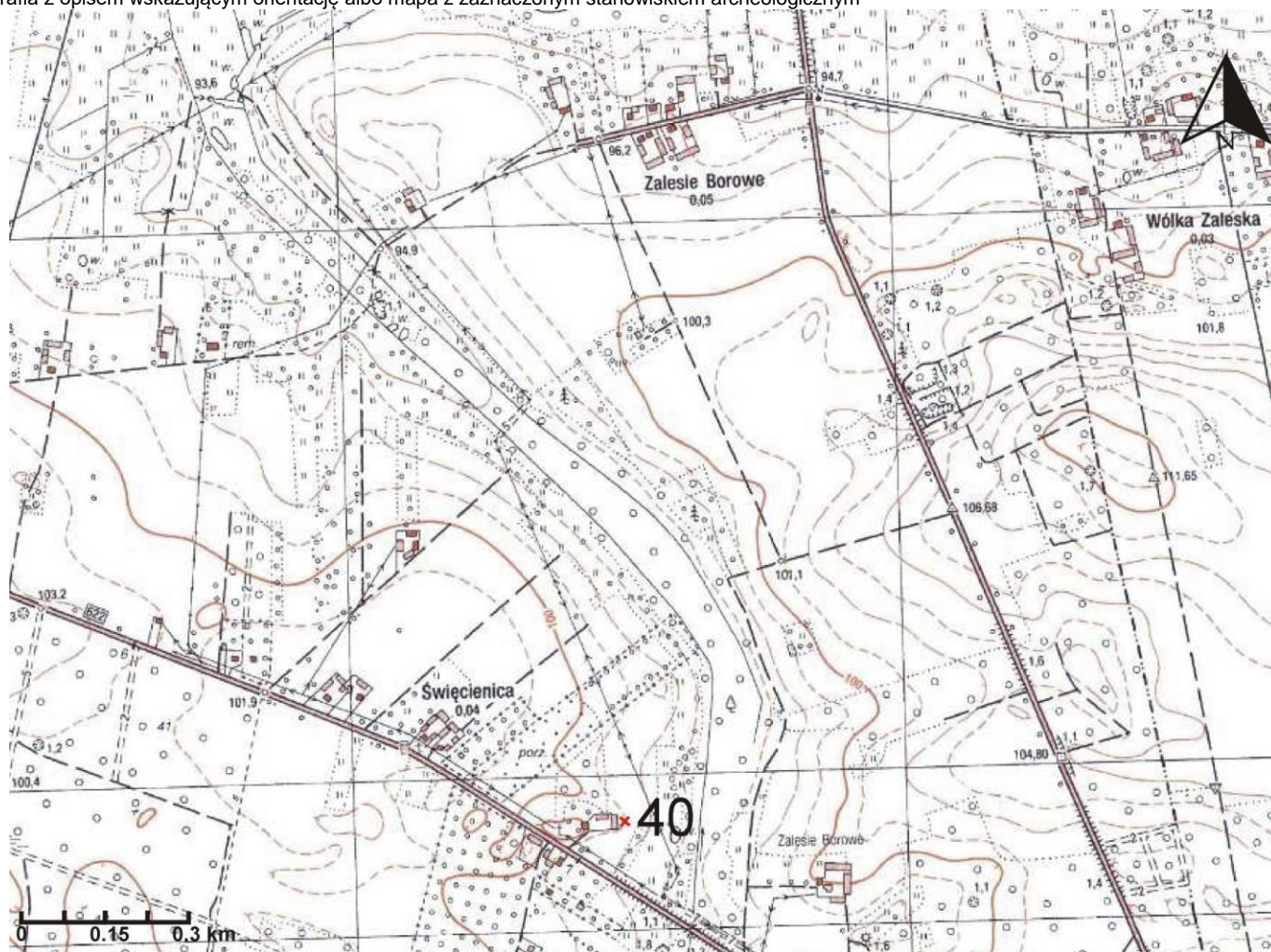
STANOWISKO ARCHEOLOGICZNE

2. Czas powstania

ślady osadnictwa (wczesna epoka brązu)

ŚWIĘCIENICA

8. Fotografia z opisem wskazującym orientację albo mapa z zaznaczonym stanowiskiem archeologicznym



4. Adres

Nr obszaru AZP 50-66

Nr stanowiska na obszarze 40

Nr stanowiska w miejscowości 1

5. Przynależność administracyjna

województwo
mazowieckie

powiat
legionowski

gmina
Serock

6. Formy ochrony

ochrona w miejscowym planie zagospodarowania przestrzennego, uchwała Rady Miejskiej w Serocku Nr 474/LII/2014 z dn. 31.07.2014 r.

7. Opracowanie karty adresowej (autor, data i podpis)

mgr Daniel Wiśniewski
15.02.2018 r.

GEZ

KARTA ADRESOWA ZABYTKU NIERUCHOMEGO

3. Miejscowość

1. Nazwa

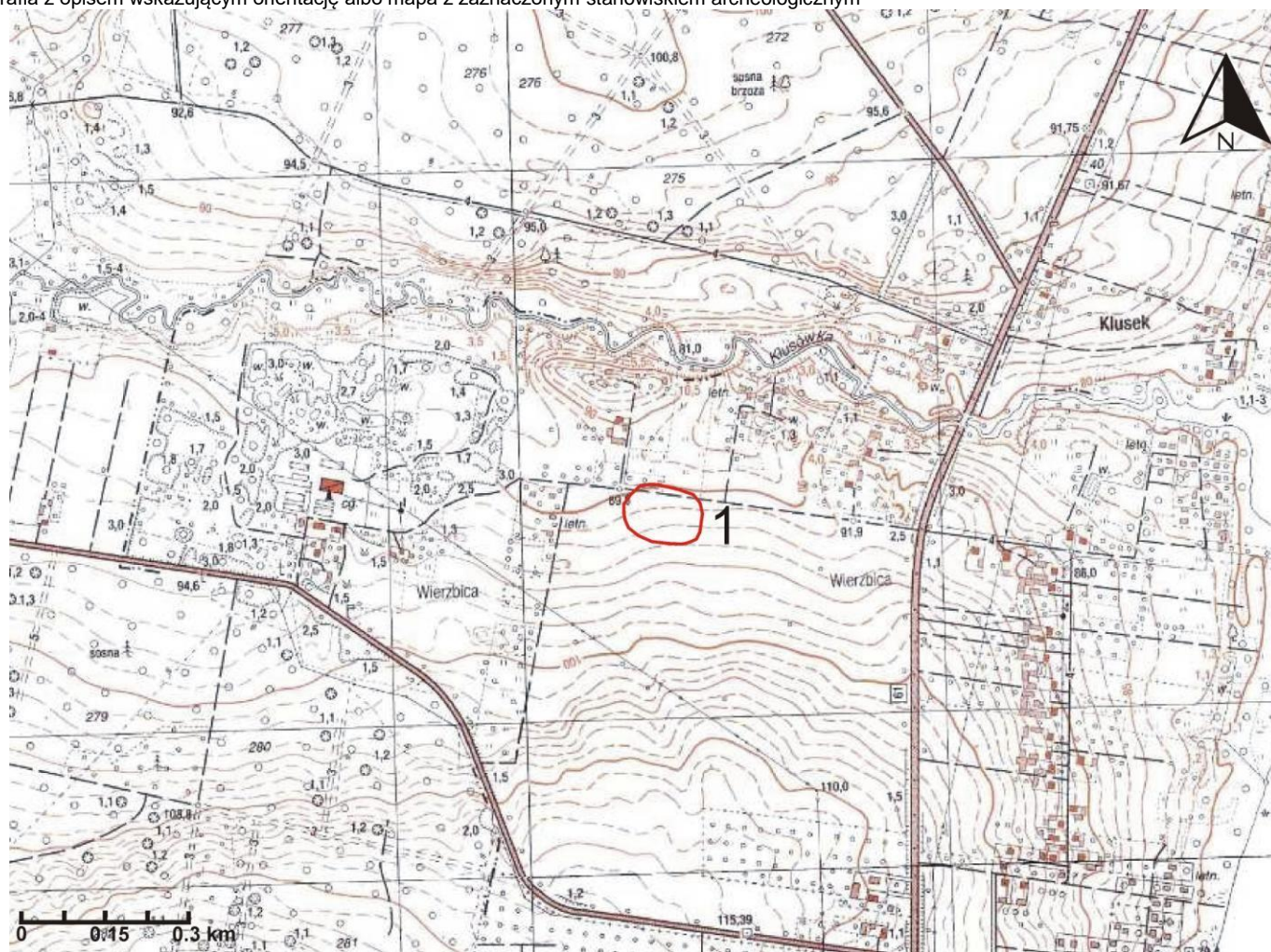
STANOWISKO ARCHEOLOGICZNE

2. Czas powstania

ślad osadnictwa (wczesna epoka brązu),
osada (okres starożytny)

WIERZBICA

8. Fotografia z opisem wskazującym orientację albo mapa z zaznaczonym stanowiskiem archeologicznym



4. Adres

Nr obszaru AZP 50-67

Nr stanowiska na obszarze 1

Nr stanowiska w miejscowości 1

5. Przynależność administracyjna

województwo
mazowieckie

powiat
legionowski

gmina
Serock

6. Formy ochrony

ochrona w miejscowym planie
zagospodarowania przestrzennego,
uchwała Rady Miejskiej w Serocku
Nr 138/XV/2015 z dn. 30.11.2015 r.

7. Opracowanie karty adresowej (autor, data i podpis)

mgr Daniel Wiśniewski
15.02.2018 r.

GEZ

KARTA ADRESOWA ZABYTKU NIERUCHOMEGO

3. Miejscowość

1. Nazwa

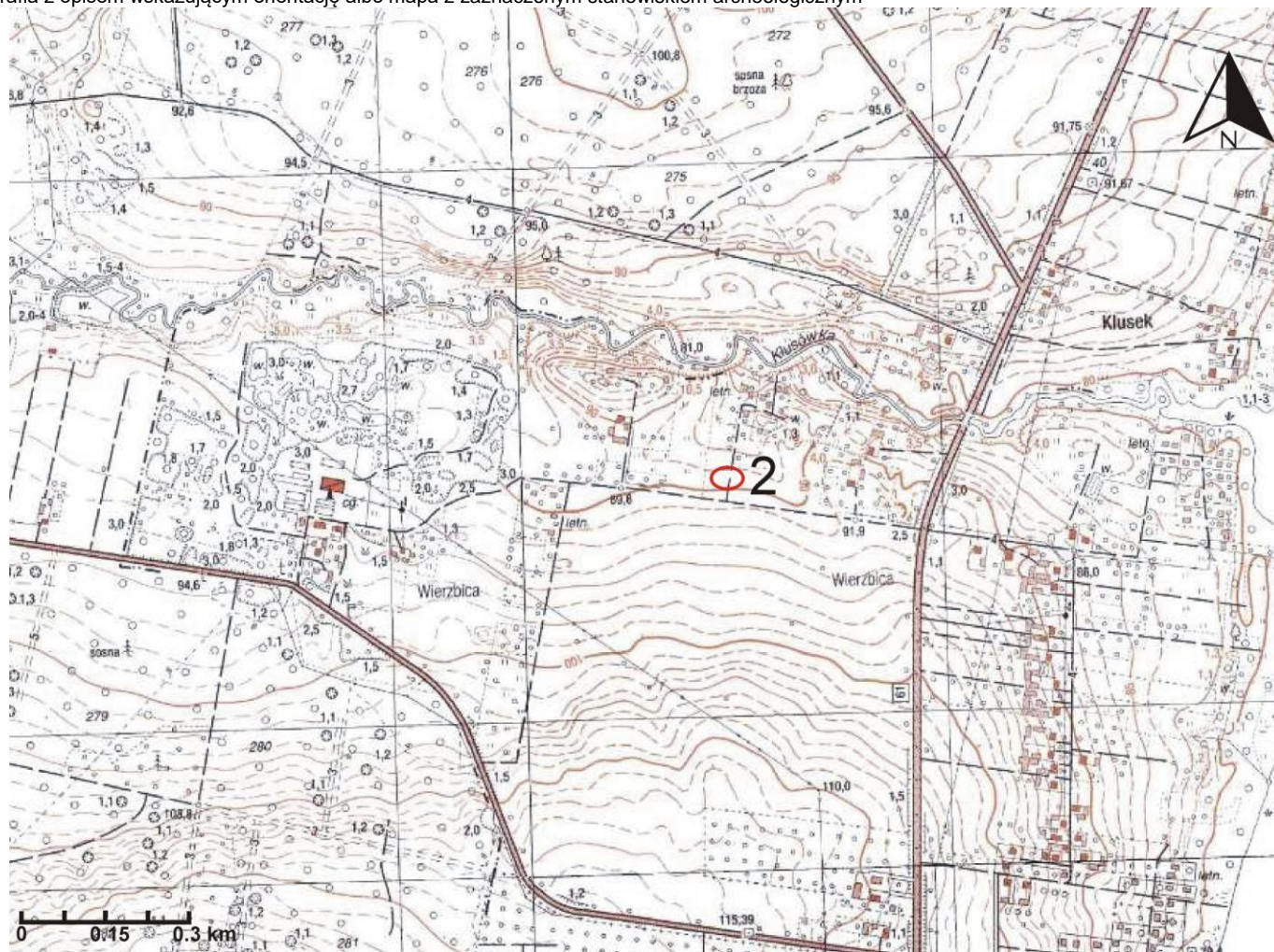
STANOWISKO ARCHEOLOGICZNE

2. Czas powstania

ślady osadnictwa (starożytność, epoka kamienia – wczesny okres epoki brązu, neolit, XIII – XIV w.)

WIERZBICA

8. Fotografia z opisem wskazującym orientację albo mapa z zaznaczonym stanowiskiem archeologicznym



4. Adres

Nr obszaru AZP 50-67

Nr stanowiska na obszarze 2

Nr stanowiska w miejscowości 2

5. Przynależność administracyjna

województwo
mazowieckie

powiat
legionowski

gmina
Serock

6. Formy ochrony

ochrona w miejscowym planie zagospodarowania przestrzennego, uchwała Rady Miejskiej w Serocku Nr 138/XV/2015 z dn. 30.11.2015 r.

7. Opracowanie karty adresowej (autor, data i podpis)

mgr Daniel Wiśniewski
15.02.2018 r.

GEZ

KARTA ADRESOWA ZABYTKU NIERUCHOMEGO

3. Miejscowość

1. Nazwa

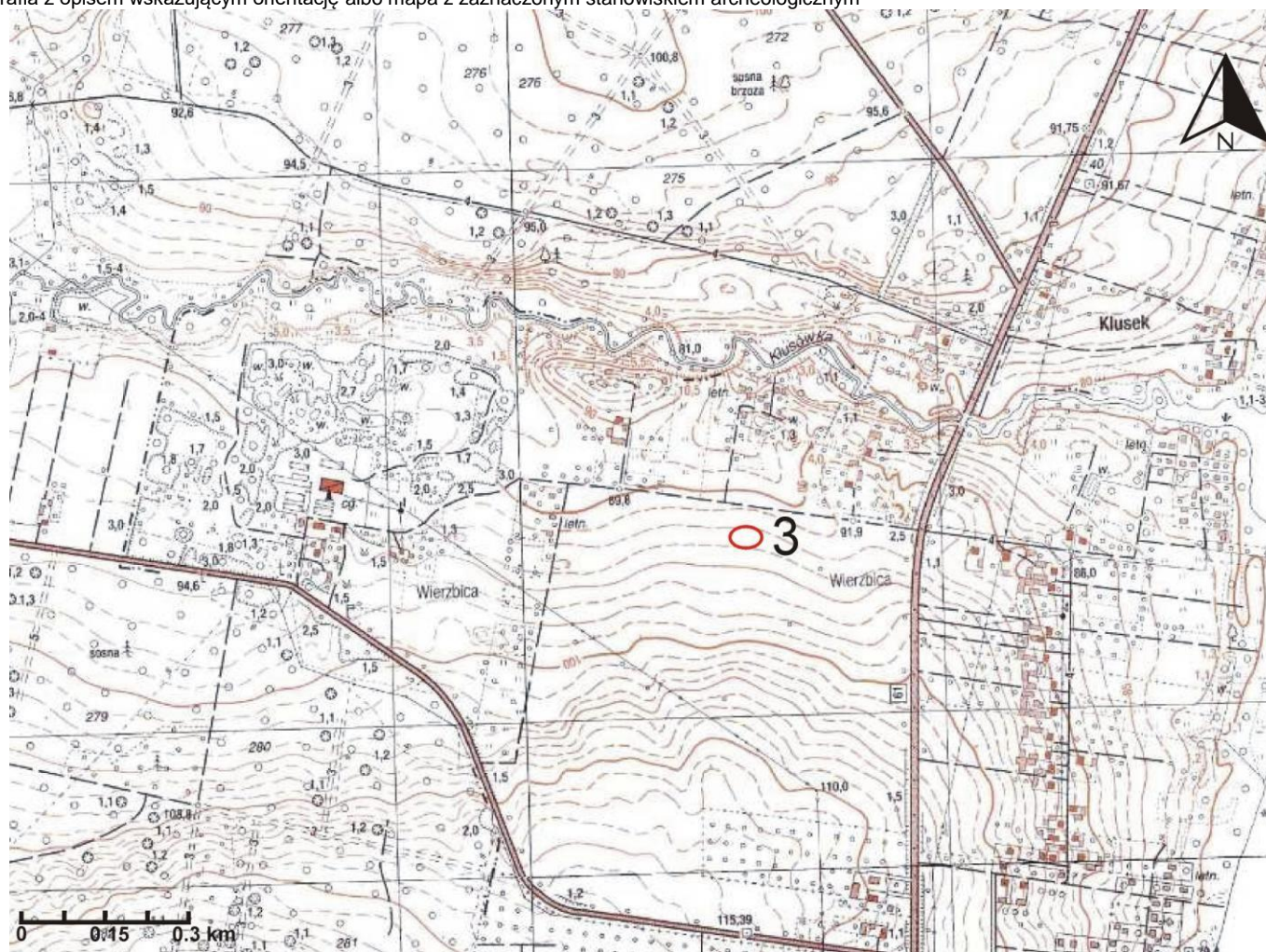
STANOWISKO ARCHEOLOGICZNE

2. Czas powstania

ślady osadnictwa (starożytność, epoka kamienia – wczesny okres epoki brązu, średniowiecze)

WIERZBICA

8. Fotografia z opisem wskazującym orientację albo mapa z zaznaczonym stanowiskiem archeologicznym



4. Adres

Nr obszaru AZP 50-67

Nr stanowiska na obszarze 3

Nr stanowiska w miejscowości 3

5. Przynależność administracyjna

województwo
mazowieckie

powiat
legionowski

gmina
Serock

6. Formy ochrony

ochrona w miejscowym planie zagospodarowania przestrzennego, uchwała Rady Miejskiej w Serocku Nr 138/XV/2015 z dn. 30.11.2015 r.

7. Opracowanie karty adresowej (autor, data i podpis)

mgr Daniel Wiśniewski
15.02.2018 r.

GEZ

KARTA ADRESOWA ZABYTKU NIERUCHOMEGO

3. Miejscowość

1. Nazwa

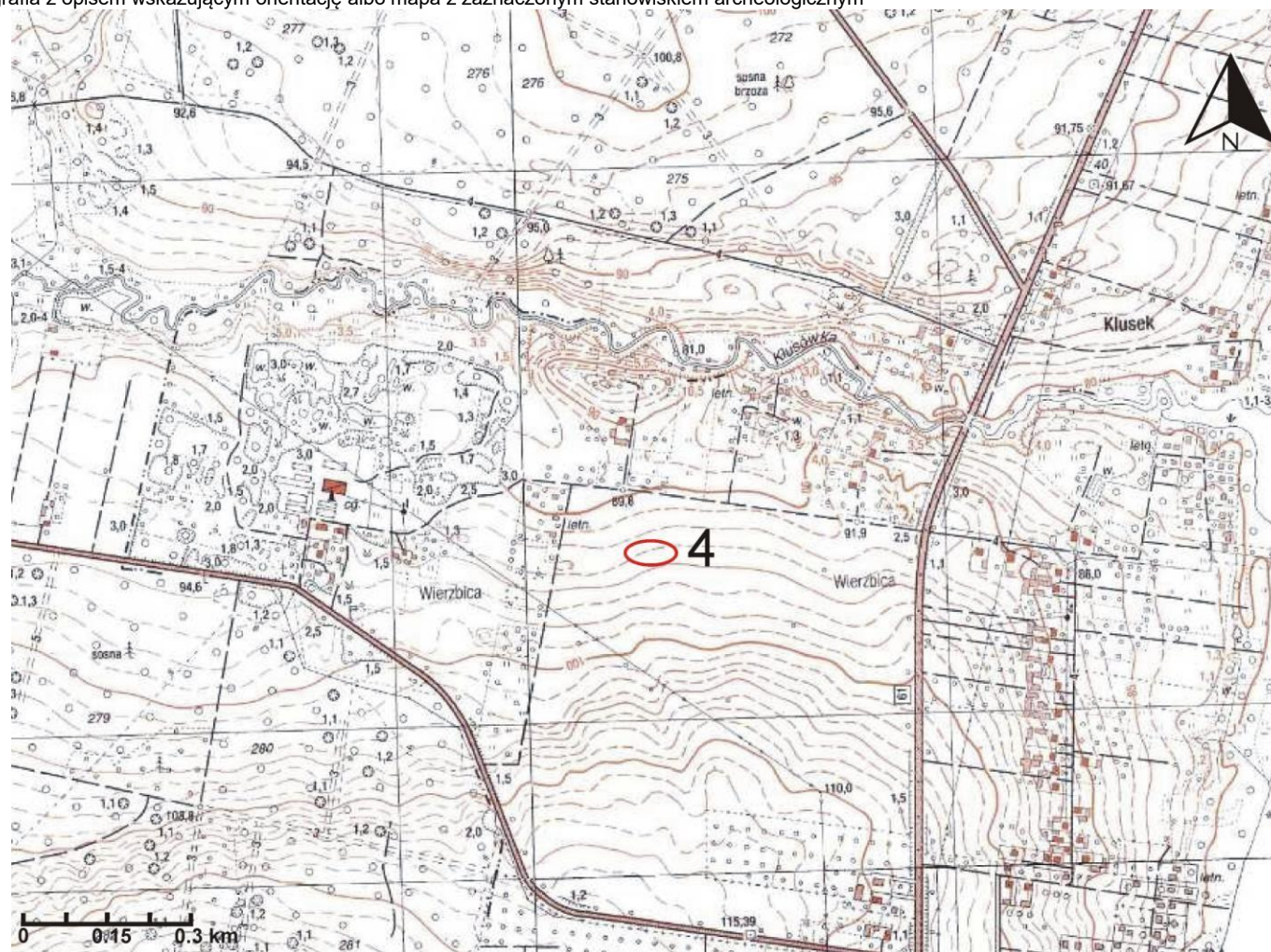
STANOWISKO ARCHEOLOGICZNE

2. Czas powstania

ślady osadnictwa (epoka kamienia – wczesny okres epoki brązu), cmentarzysko (okres starożytny)

WIERZBICA

8. Fotografia z opisem wskazującym orientację albo mapa z zaznaczonym stanowiskiem archeologicznym



4. Adres

Nr obszaru AZP 50-67

Nr stanowiska na obszarze 4

Nr stanowiska w miejscowości 4

5. Przynależność administracyjna

województwo
mazowieckie

powiat
legionowski

gmina
Serock

6. Formy ochrony

ochrona w miejscowym planie zagospodarowania przestrzennego, uchwała Rady Miejskiej w Serocku Nr 138/XV/2015 z dn. 30.11.2015 r.

7. Opracowanie karty adresowej (autor, data i podpis)

mgr Daniel Wiśniewski
15.02.2018 r.

GEZ

KARTA ADRESOWA ZABYTKU NIERUCHOMEGO

3. Miejscowość

1. Nazwa

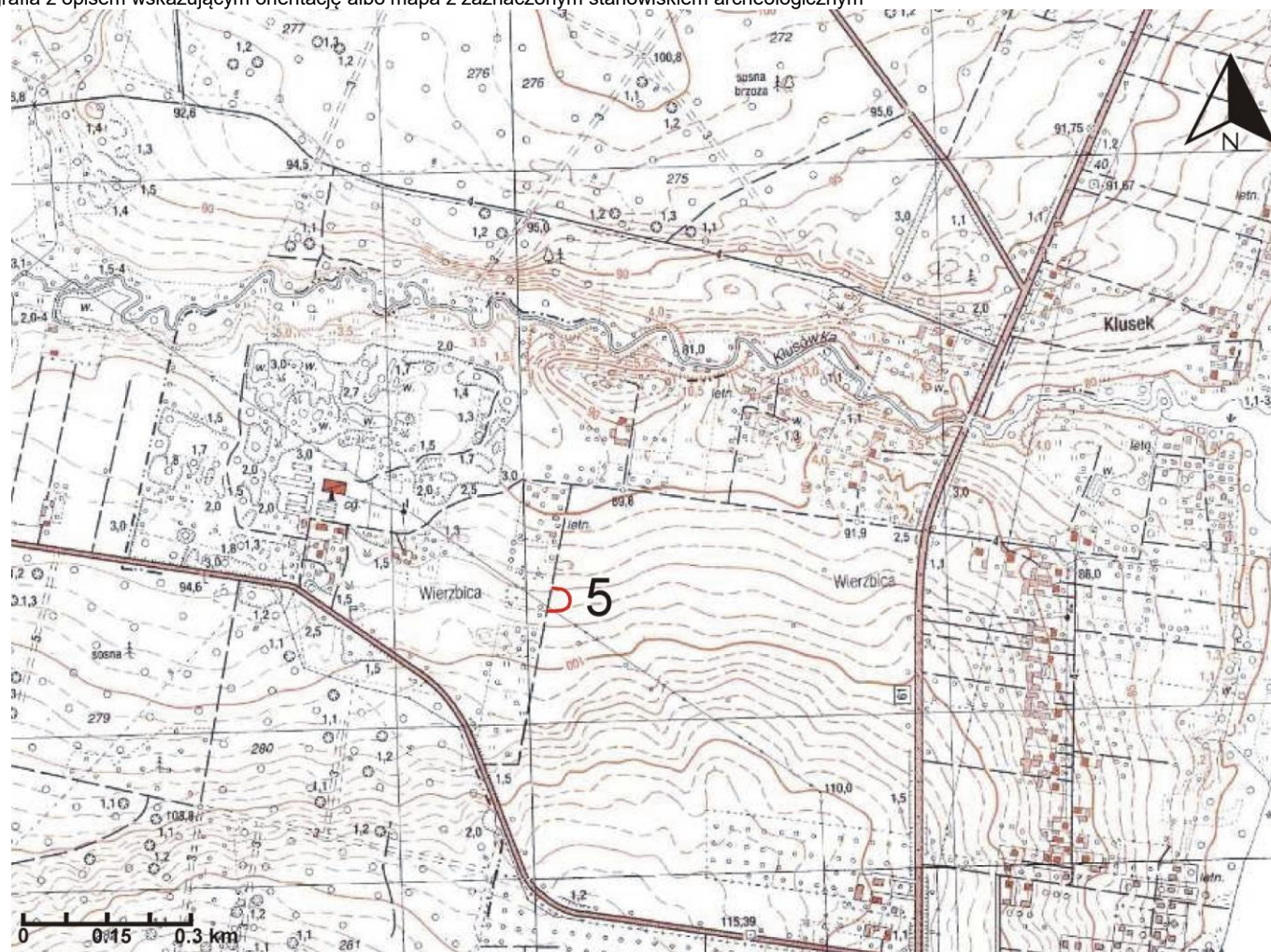
STANOWISKO ARCHEOLOGICZNE

2. Czas powstania

osada (epoka brązu), cmentarzysko (późny okres lateński – okres wpływów rzymskich), ślady osadnictwa (neolit, okres wczesnośredniowieczny)

WIERZBICA

8. Fotografia z opisem wskazującym orientację albo mapa z zaznaczonym stanowiskiem archeologicznym



4. Adres

Nr obszaru AZP 50-67

Nr stanowiska na obszarze 5

Nr stanowiska w miejscowości 5

5. Przynależność administracyjna

województwo
mazowieckie

powiat
legionowski

gmina
Serock

6. Formy ochrony

ochrona w miejscowym planie zagospodarowania przestrzennego, uchwała Rady Miejskiej w Serocku Nr 138/XV/2015 z dn. 30.11.2015 r.

7. Opracowanie karty adresowej (autor, data i podpis)

mgr Daniel Wiśniewski
15.02.2018 r.

GEZ

KARTA ADRESOWA ZABYTKU NIERUCHOMEGO

3. Miejscowość

1. Nazwa

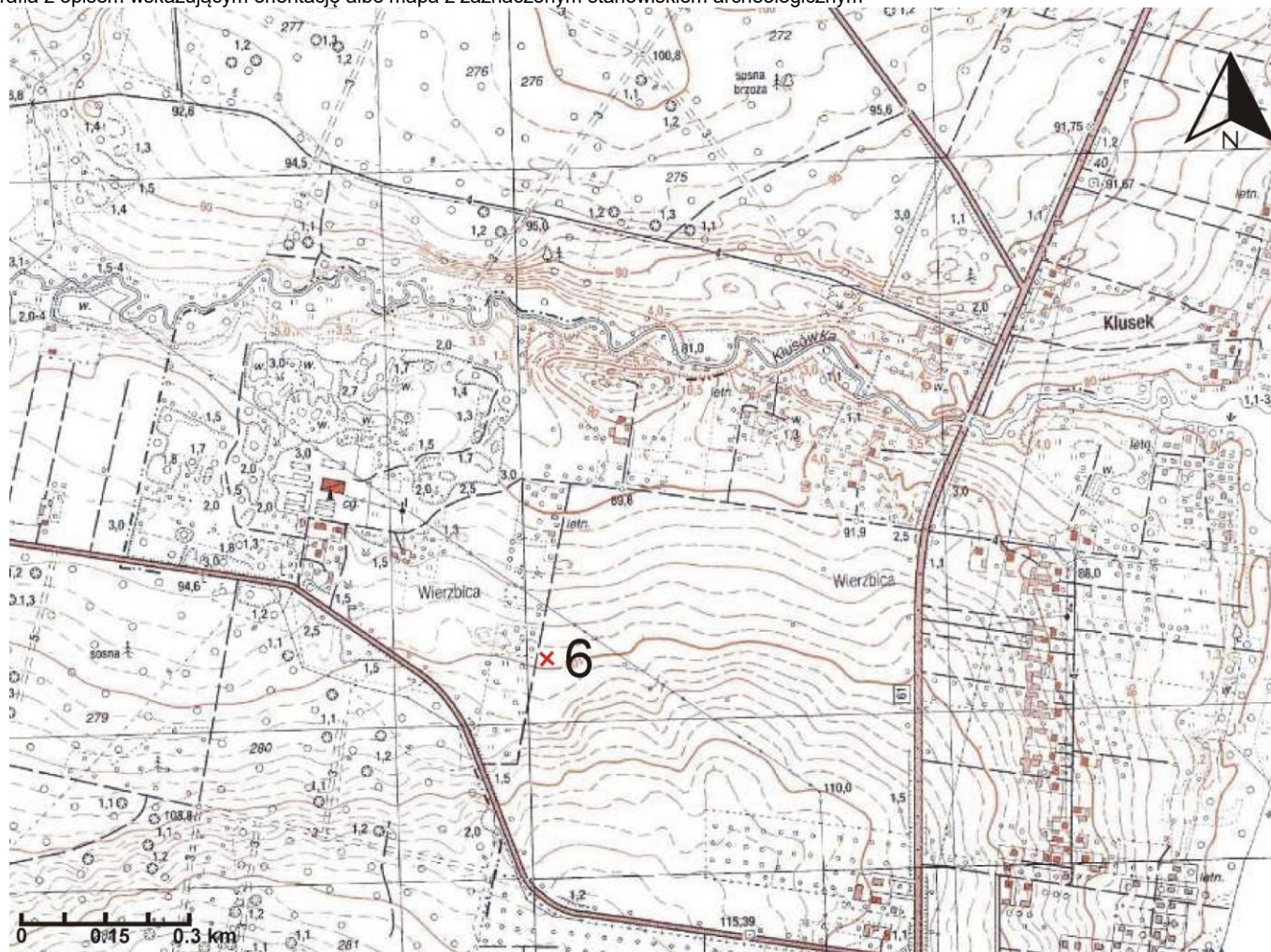
STANOWISKO ARCHEOLOGICZNE

2. Czas powstania

ślady osadnictwa (wczesna epoka brązu)

WIERZBICA

8. Fotografia z opisem wskazującym orientację albo mapa z zaznaczonym stanowiskiem archeologicznym



4. Adres

Nr obszaru AZP 50-67

Nr stanowiska na obszarze 6

Nr stanowiska w miejscowości 6

5. Przynależność administracyjna

województwo
mazowieckie

powiat
legionowski

gmina
Serock

6. Formy ochrony

ochrona w miejscowym planie zagospodarowania przestrzennego, uchwała Rady Miejskiej w Serocku Nr 138/XV/2015 z dn. 30.11.2015 r.

7. Opracowanie karty adresowej (autor, data i podpis)

mgr Daniel Wiśniewski
15.02.2018 r.

GEZ

KARTA ADRESOWA ZABYTKU NIERUCHOMEGO

3. Miejscowość

1. Nazwa

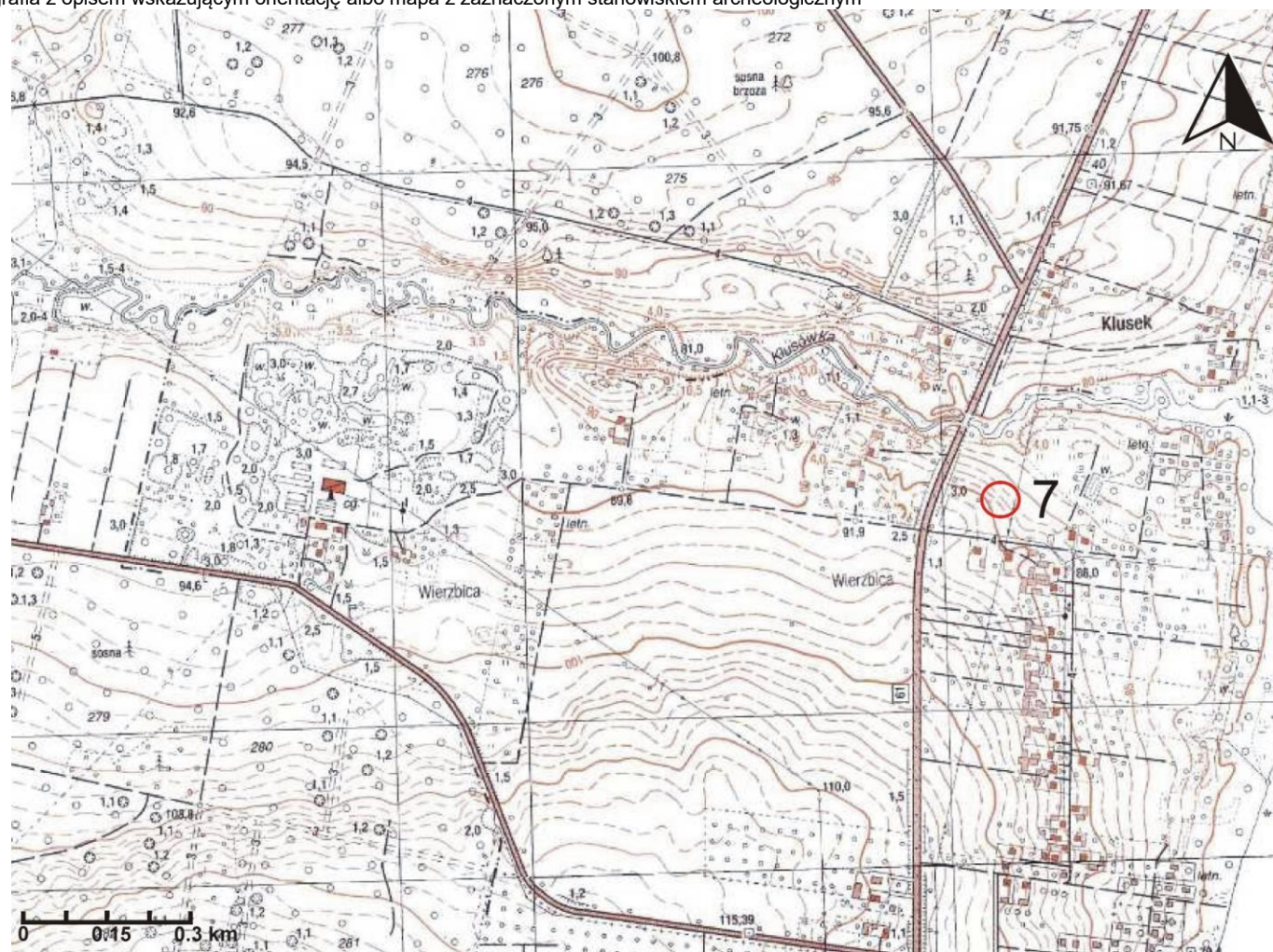
STANOWISKO ARCHEOLOGICZNE

2. Czas powstania

ślady osadnictwa (starożytność, wczesny okres epoki brązu),
osada (XII/XIII w., XIII/XIV w.)

WIERZBICA

8. Fotografia z opisem wskazującym orientację albo mapa z zaznaczonym stanowiskiem archeologicznym



4. Adres

Nr obszaru AZP 50-67

Nr stanowiska na obszarze 7

Nr stanowiska w miejscowości 7

5. Przynależność administracyjna

województwo
mazowieckie

powiat
legionowski

gmina
Serock

6. Formy ochrony

ochrona w miejscowym planie
zagospodarowania przestrzennego,
uchwała Rady Miejskiej w Serocku
Nr 138/XV/2015 z dn. 30.11.2015 r.

7. Opracowanie karty adresowej (autor, data i podpis)

mgr Daniel Wiśniewski
15.02.2018 r.

GEZ

KARTA ADRESOWA ZABYTKU NIERUCHOMEGO

3. Miejscowość

1. Nazwa

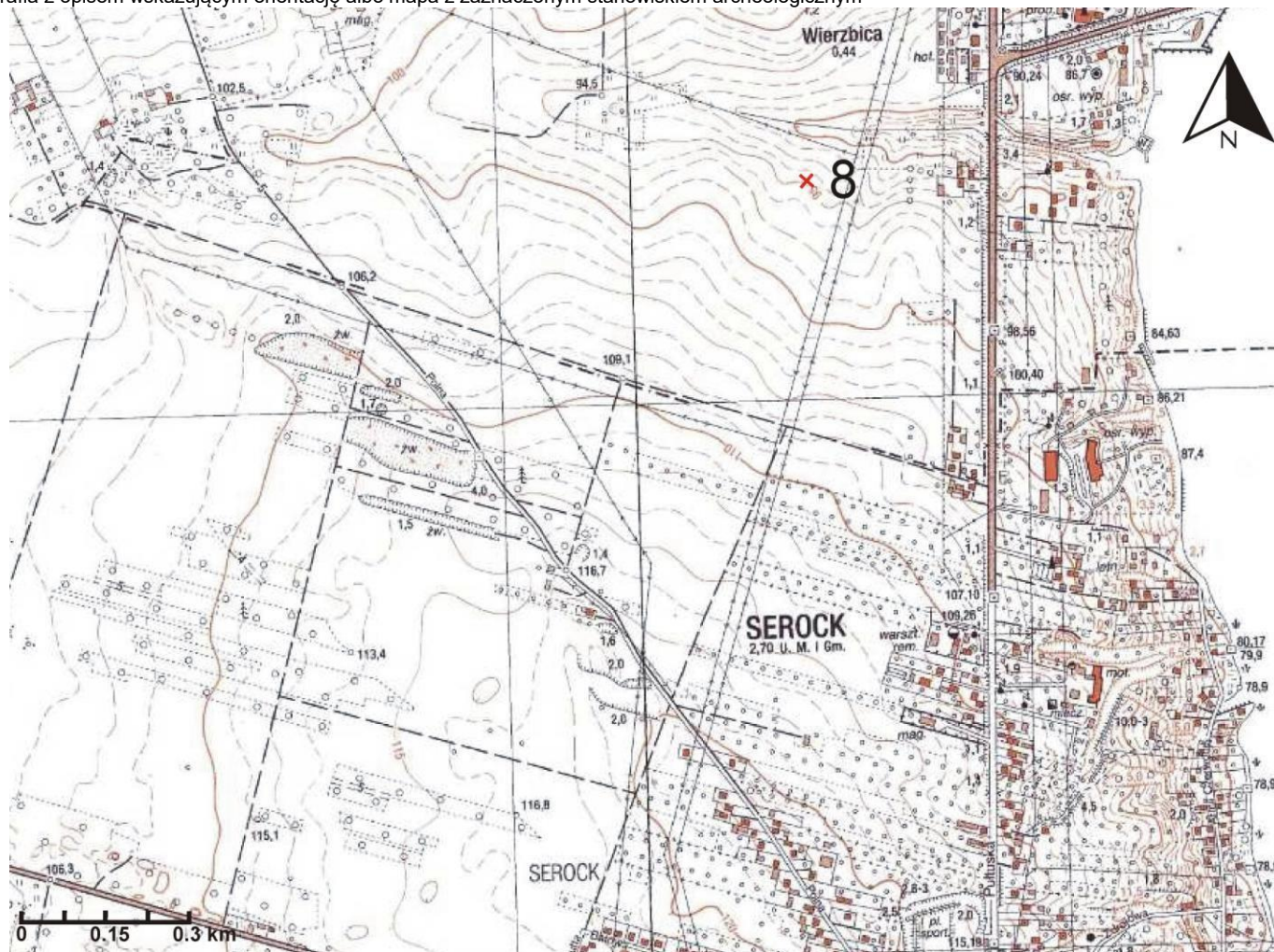
STANOWISKO ARCHEOLOGICZNE

2. Czas powstania

ślady osadnictwa (okres starożytny)

WIERZBICA

8. Fotografia z opisem wskazującym orientację albo mapa z zaznaczonym stanowiskiem archeologicznym



4. Adres

Nr obszaru AZP 50-67

Nr stanowiska na obszarze 8

Nr stanowiska w miejscowości 8

5. Przynależność administracyjna

województwo
mazowieckie

powiat
legionowski

gmina
Serock

6. Formy ochrony

ochrona w miejscowym planie zagospodarowania przestrzennego, uchwała Rady Miejskiej w Serocku Nr 138/XV/2015 z dn. 30.11.2015 r.

7. Opracowanie karty adresowej (autor, data i podpis)

mgr Daniel Wiśniewski
15.02.2018 r.

GEZ

KARTA ADRESOWA ZABYTKU NIERUCHOMEGO

3. Miejscowość

1. Nazwa

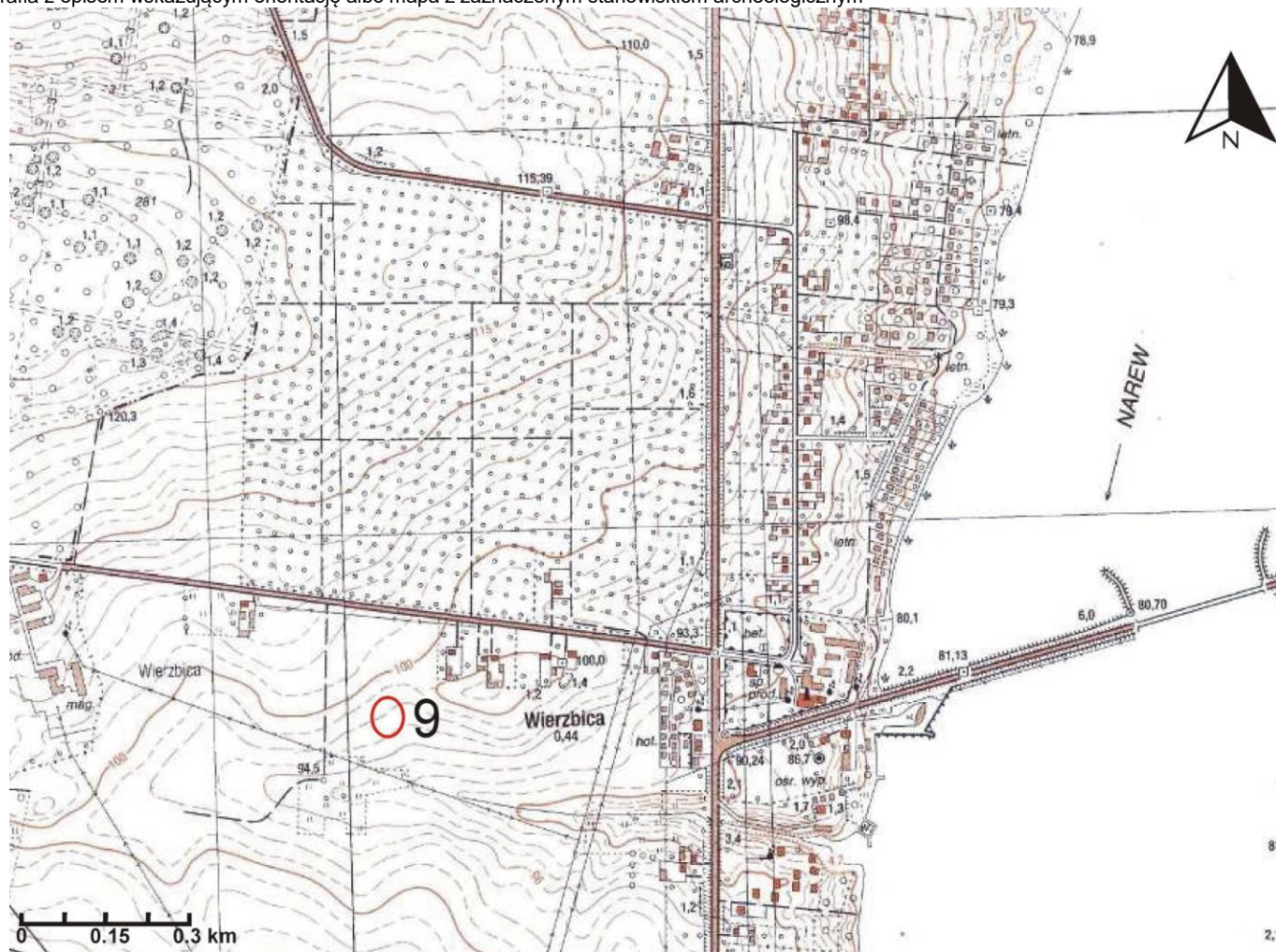
STANOWISKO ARCHEOLOGICZNE

2. Czas powstania

ślady osadnictwa (starożytność, mezolit, neolit, epoka kamienia – wczesny okres epoki brązu)

WIERZBICA

8. Fotografia z opisem wskazującym orientację albo mapa z zaznaczonym stanowiskiem archeologicznym



4. Adres

Nr obszaru AZP 50-67

Nr stanowiska na obszarze 9

Nr stanowiska w miejscowości 9

5. Przynależność administracyjna

województwo
mazowieckie

powiat
legionowski

gmina
Serock

6. Formy ochrony

ochrona w miejscowym planie zagospodarowania przestrzennego, uchwała Rady Miejskiej w Serocku Nr 138/XV/2015 z dn. 30.11.2015 r.

7. Opracowanie karty adresowej (autor, data i podpis)

mgr Daniel Wiśniewski
15.02.2018 r.

GEZ

KARTA ADRESOWA ZABYTKU NIERUCHOMEGO

3. Miejscowość

1. Nazwa

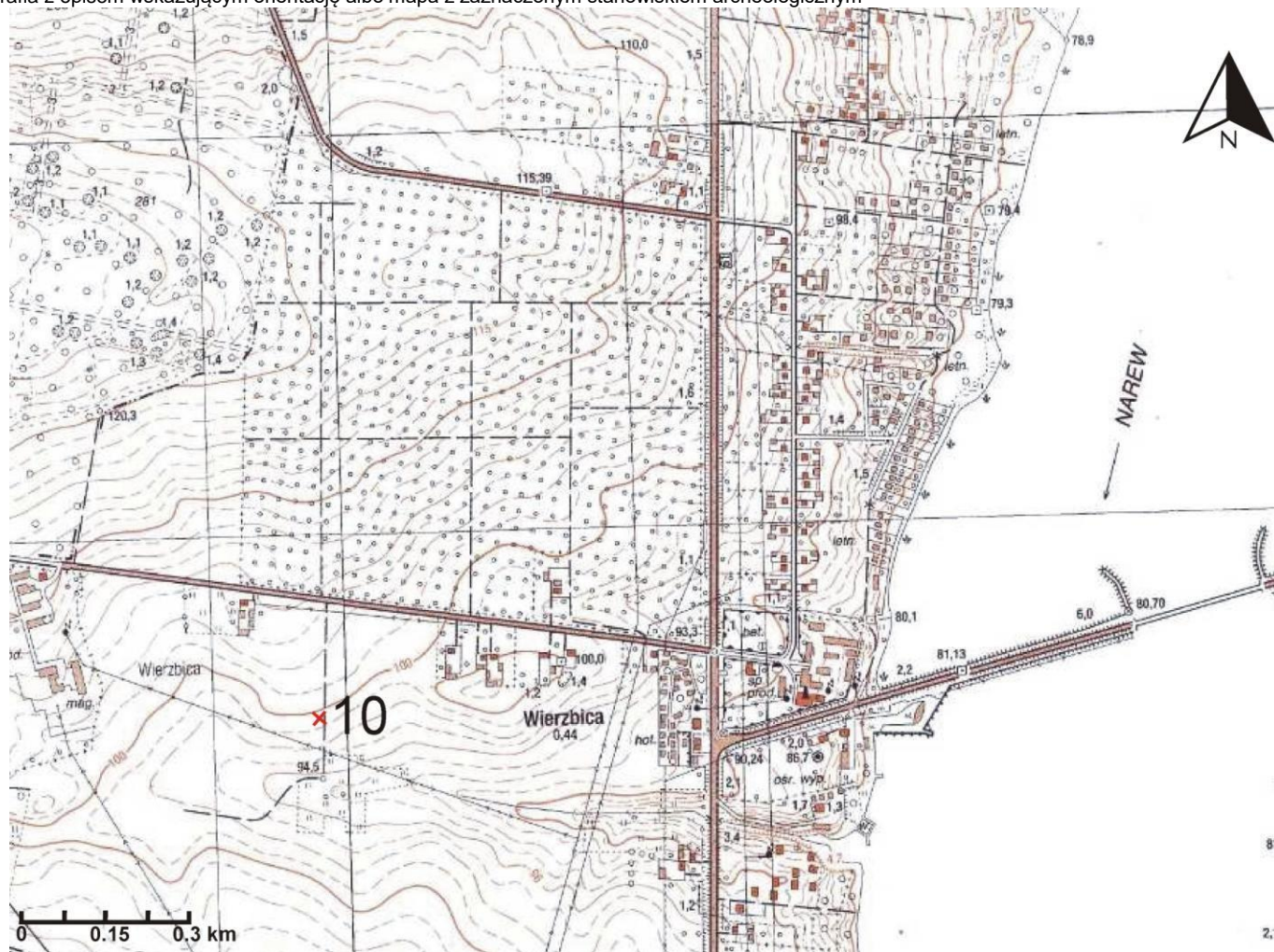
STANOWISKO ARCHEOLOGICZNE

2. Czas powstania

ślady osadnictwa (epoka kamienia – wczesna epoka brązu, okres starożytny)

WIERZBICA

8. Fotografia z opisem wskazującym orientację albo mapa z zaznaczonym stanowiskiem archeologicznym



4. Adres

Nr obszaru AZP 50-67

Nr stanowiska na obszarze 10

Nr stanowiska w miejscowości 10

5. Przynależność administracyjna

województwo
mazowieckie

powiat
legionowski

gmina
Serock

6. Formy ochrony

ochrona w miejscowym planie zagospodarowania przestrzennego, uchwała Rady Miejskiej w Serocku Nr 138/XV/2015 z dn. 30.11.2015 r.

7. Opracowanie karty adresowej (autor, data i podpis)

mgr Daniel Wiśniewski
15.02.2018 r.

GEZ

KARTA ADRESOWA ZABYTKU NIERUCHOMEGO

3. Miejscowość

1. Nazwa

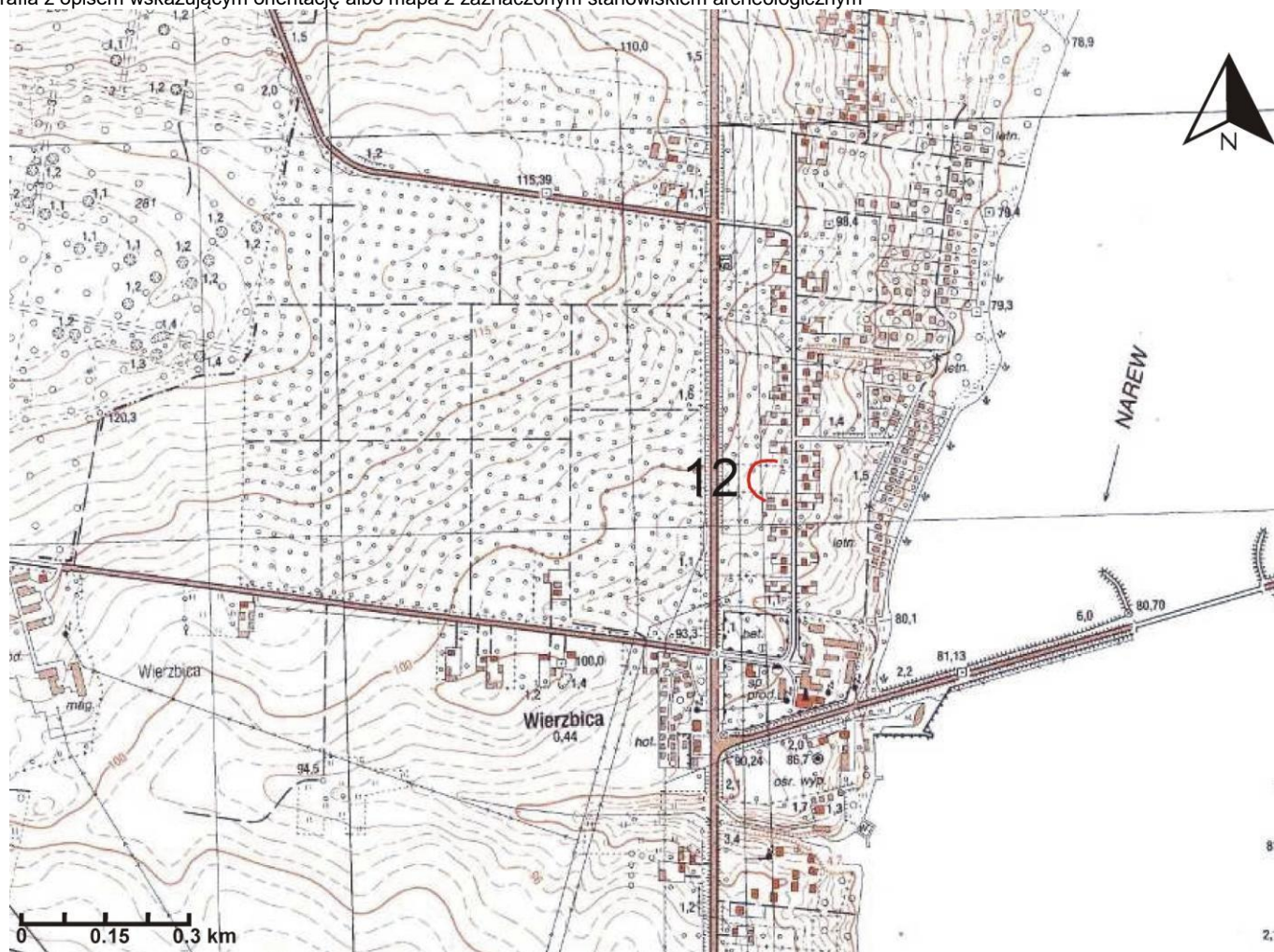
STANOWISKO ARCHEOLOGICZNE

2. Czas powstania

osada (późny okres lateński/okres wpływów rzymskich)

WIERZBICA

8. Fotografia z opisem wskazującym orientację albo mapa z zaznaczonym stanowiskiem archeologicznym



4. Adres

Nr obszaru AZP 50-67

Nr stanowiska na obszarze 12

Nr stanowiska w miejscowości 11

5. Przynależność administracyjna

województwo
mazowieckie

powiat
legionowski

gmina
Serock

6. Formy ochrony

ochrona w miejscowym planie
zagospodarowania przestrzennego,
uchwała Rady Miejskiej w Serocku
Nr 138/XV/2015 z dn. 30.11.2015 r.

7. Opracowanie karty adresowej (autor, data i podpis)

mgr Daniel Wiśniewski
15.02.2018 r.

GEZ

KARTA ADRESOWA ZABYTKU NIERUCHOMEGO

3. Miejscowość

1. Nazwa

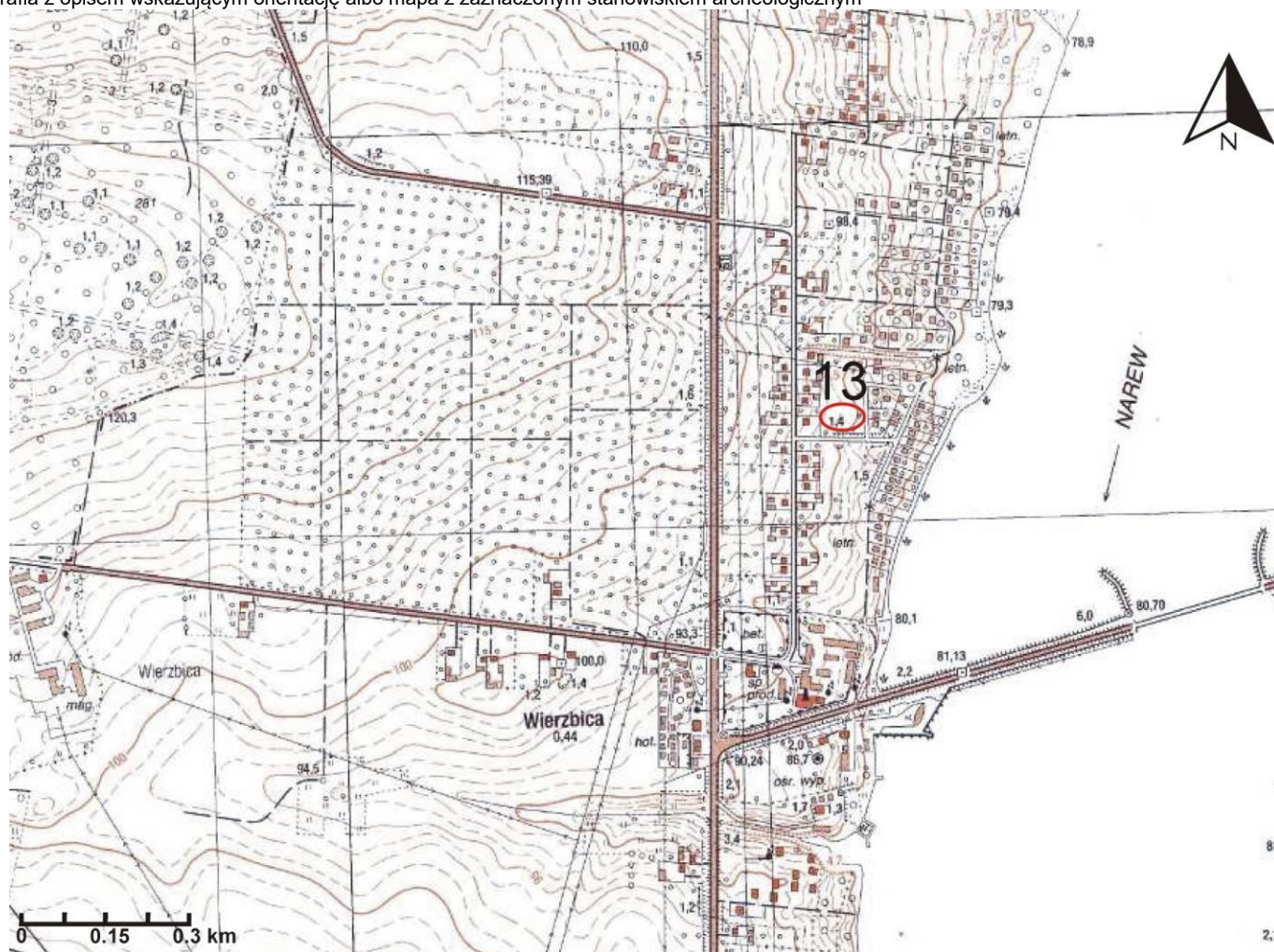
STANOWISKO ARCHEOLOGICZNE

2. Czas powstania

osada (późny okres lateński/okres wpływów rzymskich), ślady osadnictwa (epoka kamienia – wczesny okres epoki brązu, okres wczesnośredniowieczny / XII/XIII w.)

WIERZBICA

8. Fotografia z opisem wskazującym orientację albo mapa z zaznaczonym stanowiskiem archeologicznym



4. Adres

Nr obszaru AZP 50-67

Nr stanowiska na obszarze 13

Nr stanowiska w miejscowości 12

5. Przynależność administracyjna

województwo
mazowieckie

powiat
legionowski

gmina
Serock

6. Formy ochrony

ochrona w miejscowym planie zagospodarowania przestrzennego, uchwała Rady Miejskiej w Serocku Nr 138/XV/2015 z dn. 30.11.2015 r.

7. Opracowanie karty adresowej (autor, data i podpis)

mgr Daniel Wiśniewski
15.02.2018 r.

GEZ

KARTA ADRESOWA ZABYTKU NIERUCHOMEGO

3. Miejscowość

1. Nazwa

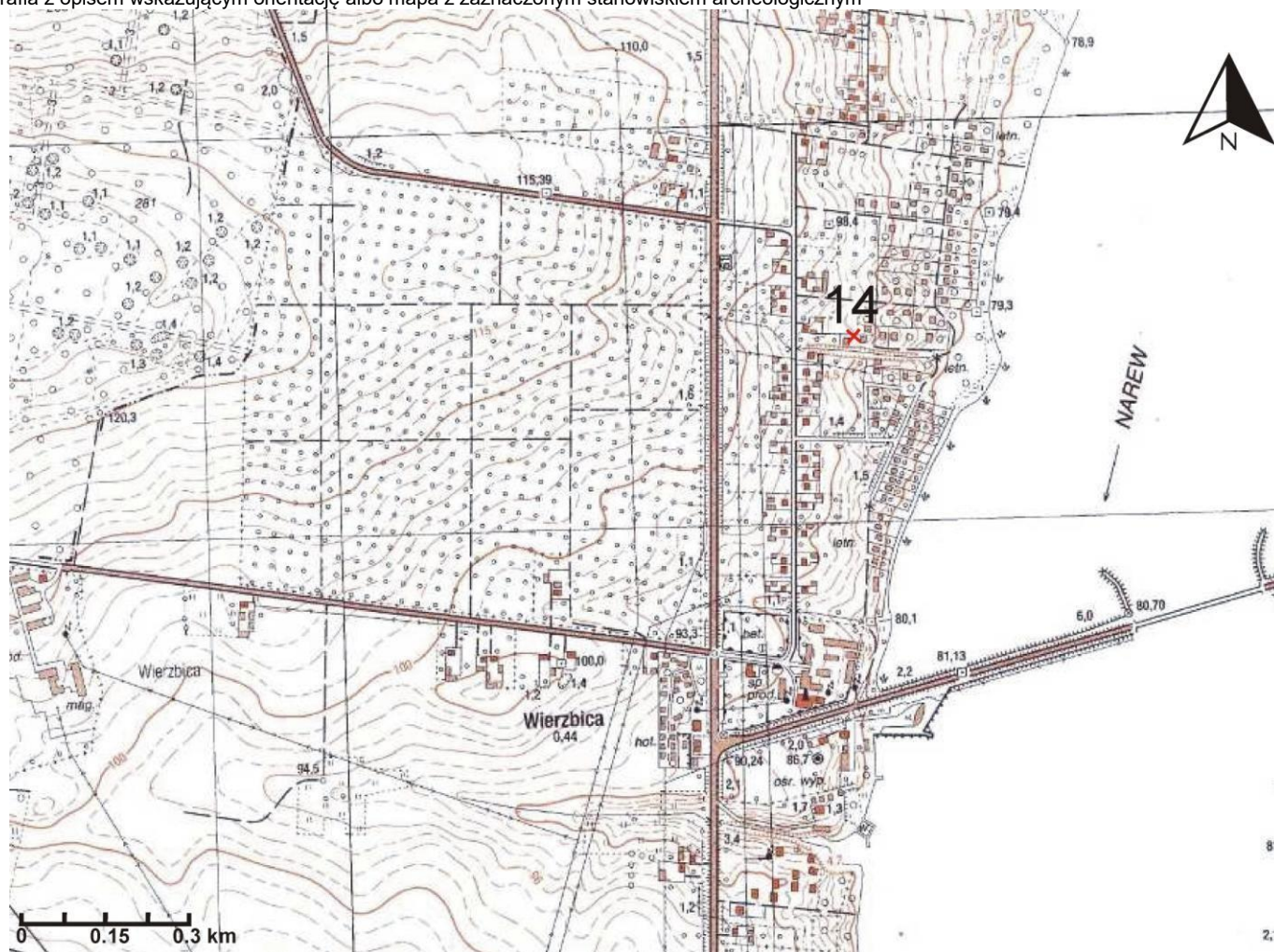
STANOWISKO ARCHEOLOGICZNE

2. Czas powstania

ślady osadnictwa (okres starożytny)

WIERZBICA

8. Fotografia z opisem wskazującym orientację albo mapa z zaznaczonym stanowiskiem archeologicznym



4. Adres

Nr obszaru AZP 50-67

Nr stanowiska na obszarze 14

Nr stanowiska w miejscowości 13

5. Przynależność administracyjna

województwo
mazowieckie

powiat
legionowski

gmina
Serock

6. Formy ochrony

ochrona w miejscowym planie zagospodarowania przestrzennego, uchwała Rady Miejskiej w Serocku Nr 138/XV/2015 z dn. 30.11.2015 r.

7. Opracowanie karty adresowej (autor, data i podpis)

mgr Daniel Wiśniewski
15.02.2018 r.

GEZ

KARTA ADRESOWA ZABYTKU NIERUCHOMEGO

3. Miejscowość

1. Nazwa

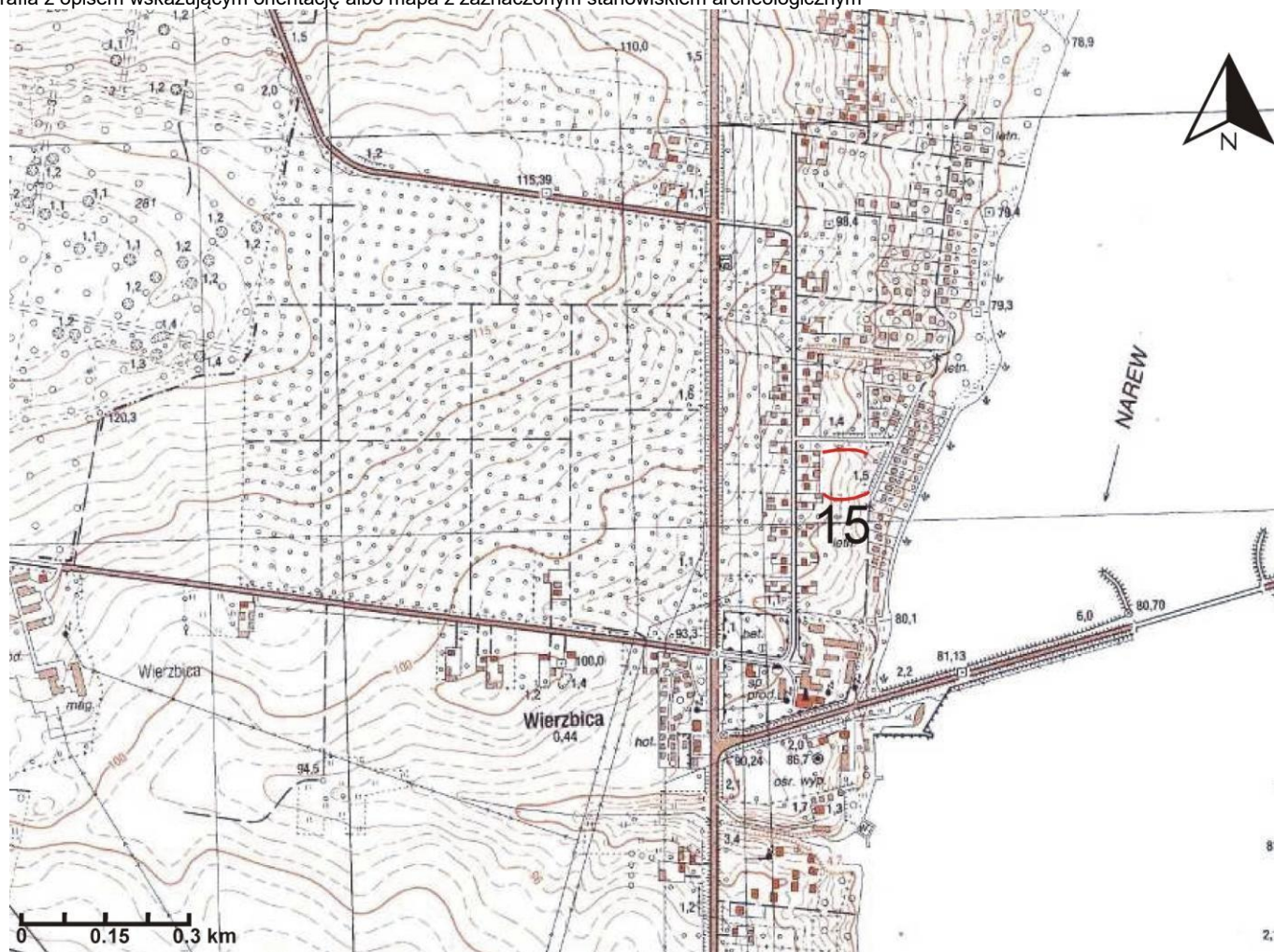
STANOWISKO ARCHEOLOGICZNE

2. Czas powstania

osada (późny okres lateński/okres wpływów rzymskich), ślady osadnictwa (okres wczesnośredniowieczny, XII/XIII w.)

WIERZBICA

8. Fotografia z opisem wskazującym orientację albo mapa z zaznaczonym stanowiskiem archeologicznym



4. Adres

Nr obszaru AZP 50-67

Nr stanowiska na obszarze 15

Nr stanowiska w miejscowości 14

5. Przynależność administracyjna

województwo
mazowieckie

powiat
legionowski

gmina
Serock

6. Formy ochrony

ochrona w miejscowym planie zagospodarowania przestrzennego, uchwała Rady Miejskiej w Serocku Nr 138/XV/2015 z dn. 30.11.2015 r.

7. Opracowanie karty adresowej (autor, data i podpis)

mgr Daniel Wiśniewski
15.02.2018 r.

GEZ

KARTA ADRESOWA ZABYTKU NIERUCHOMEGO

3. Miejscowość

1. Nazwa

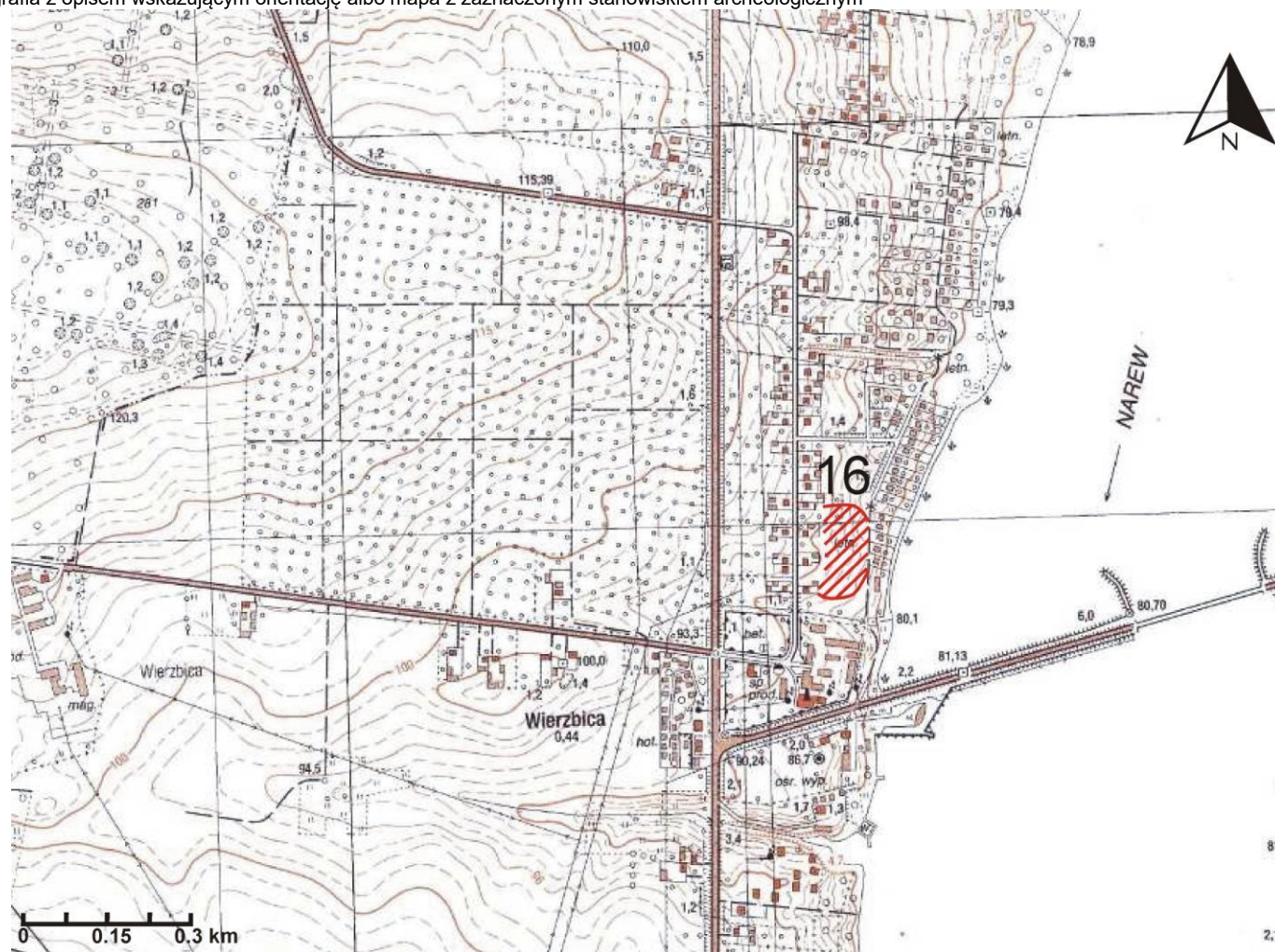
STANOWISKO ARCHEOLOGICZNE

2. Czas powstania

osada (późny okres lateński/okres wpływów rzymskich,
XV/XVI w.)

WIERZBICA

8. Fotografia z opisem wskazującym orientację albo mapa z zaznaczonym stanowiskiem archeologicznym



4. Adres

Nr obszaru AZP 50-67

Nr stanowiska na obszarze 16

Nr stanowiska w miejscowości 15

5. Przynależność administracyjna

województwo
mazowieckie

powiat
legionowski

gmina
Serock

6. Formy ochrony

ochrona w miejscowym planie
zagospodarowania przestrzennego,
uchwała Rady Miejskiej w Serocku
Nr 138/XV/2015 z dn. 30.11.2015 r.

7. Opracowanie karty adresowej (autor, data i podpis)

mgr Daniel Wiśniewski
15.02.2018 r.

GEZ

KARTA ADRESOWA ZABYTKU NIERUCHOMEGO

3. Miejscowość

1. Nazwa

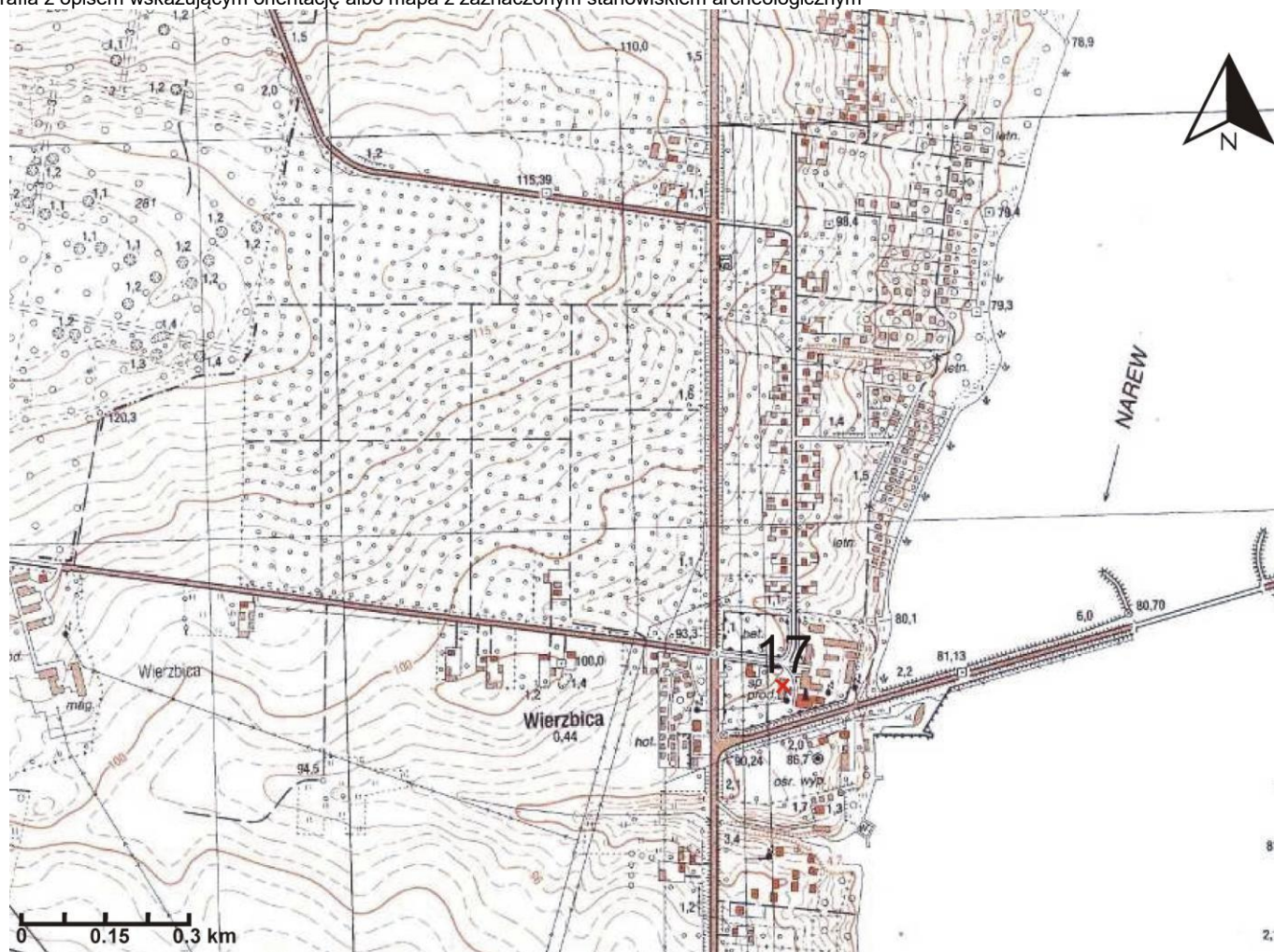
STANOWISKO ARCHEOLOGICZNE

2. Czas powstania

ślady osadnictwa (okres wczesnośredniowieczny/przed XI w.)

WIERZBICA

8. Fotografia z opisem wskazującym orientację albo mapa z zaznaczonym stanowiskiem archeologicznym



4. Adres

Nr obszaru AZP 50-67

Nr stanowiska na obszarze 17

Nr stanowiska w miejscowości 16

5. Przynależność administracyjna

województwo
mazowieckie

powiat
legionowski

gmina
Serock

6. Formy ochrony

ochrona w miejscowym planie zagospodarowania przestrzennego, uchwała Rady Miejskiej w Serocku Nr 138/XV/2015 z dn. 30.11.2015 r.

7. Opracowanie karty adresowej (autor, data i podpis)

mgr Daniel Wiśniewski
15.02.2018 r.

GEZ

KARTA ADRESOWA ZABYTKU NIERUCHOMEGO

3. Miejscowość

1. Nazwa

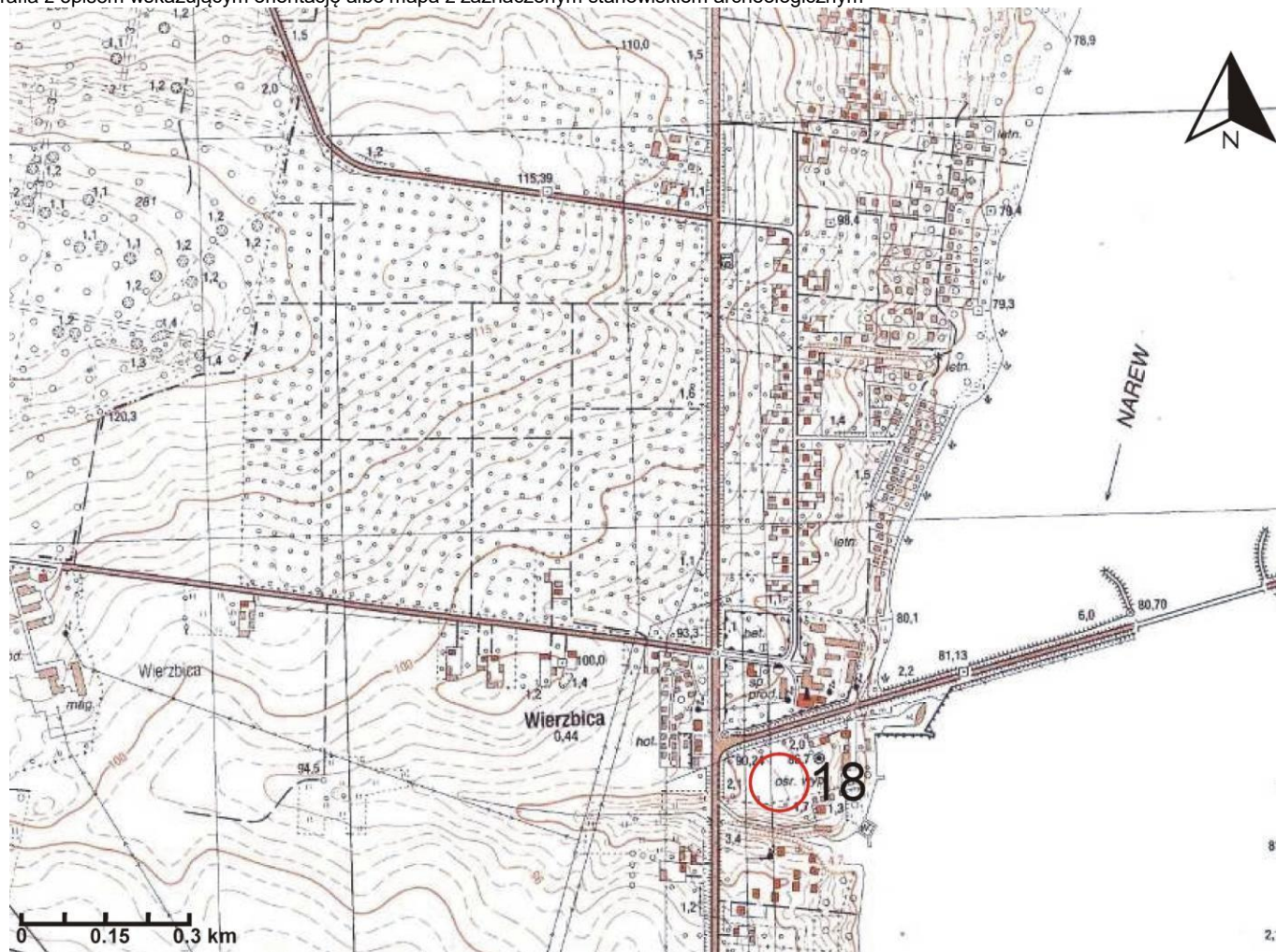
STANOWISKO ARCHEOLOGICZNE

2. Czas powstania

ślady osadnictwa (starożytność, XIII w., XV/XVII w.)

WIERZBICA

8. Fotografia z opisem wskazującym orientację albo mapa z zaznaczonym stanowiskiem archeologicznym



4. Adres

Nr obszaru AZP 50-67

Nr stanowiska na obszarze 18

Nr stanowiska w miejscowości 17

5. Przynależność administracyjna

województwo
mazowieckie

powiat
legionowski

gmina
Serock

6. Formy ochrony

ochrona w miejscowym planie zagospodarowania przestrzennego, uchwała Rady Miejskiej w Serocku Nr 138/XV/2015 z dn. 30.11.2015 r.

7. Opracowanie karty adresowej (autor, data i podpis)

mgr Daniel Wiśniewski
15.02.2018 r.

GEZ

KARTA ADRESOWA ZABYTKU NIERUCHOMEGO

3. Miejscowość

1. Nazwa

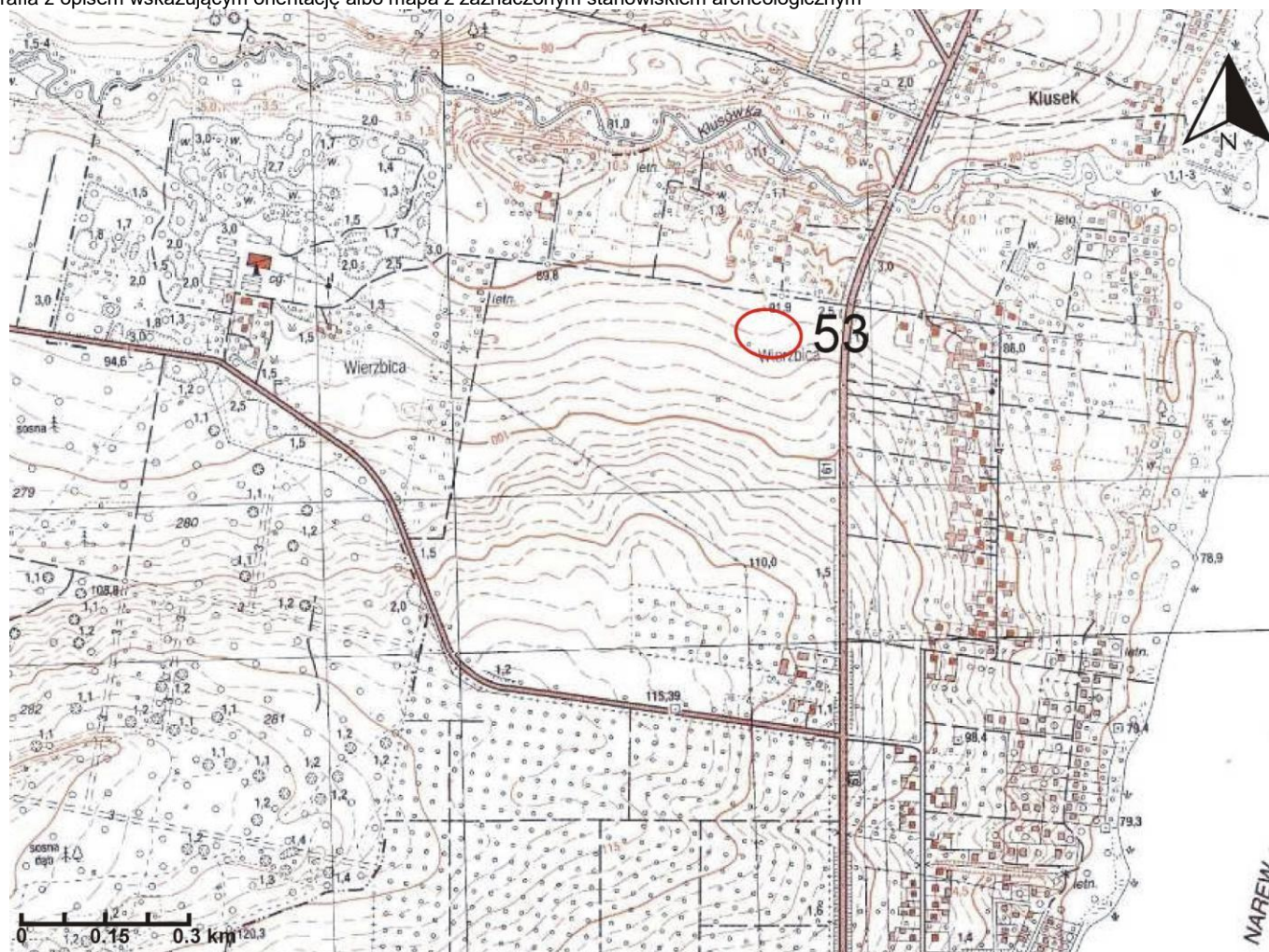
STANOWISKO ARCHEOLOGICZNE

2. Czas powstania

osada (k. trzcianecka, epoka brązu), ślad osadnictwa
(k. przeworska, okres wpływów rzymskich)

WIERZBICA

8. Fotografia z opisem wskazującym orientację albo mapa z zaznaczonym stanowiskiem archeologicznym



4. Adres

Nr obszaru AZP 50-67

Nr stanowiska na obszarze 53

Nr stanowiska w miejscowości 18

5. Przynależność administracyjna

województwo
mazowieckie

powiat
legionowski

gmina
Serock

6. Formy ochrony

7. Opracowanie karty adresowej (autor, data i podpis)

mgr Daniel Wiśniewski
15.02.2018 r.

GEZ

KARTA ADRESOWA ZABYTKU NIERUCHOMEGO

3. Miejscowość

1. Nazwa

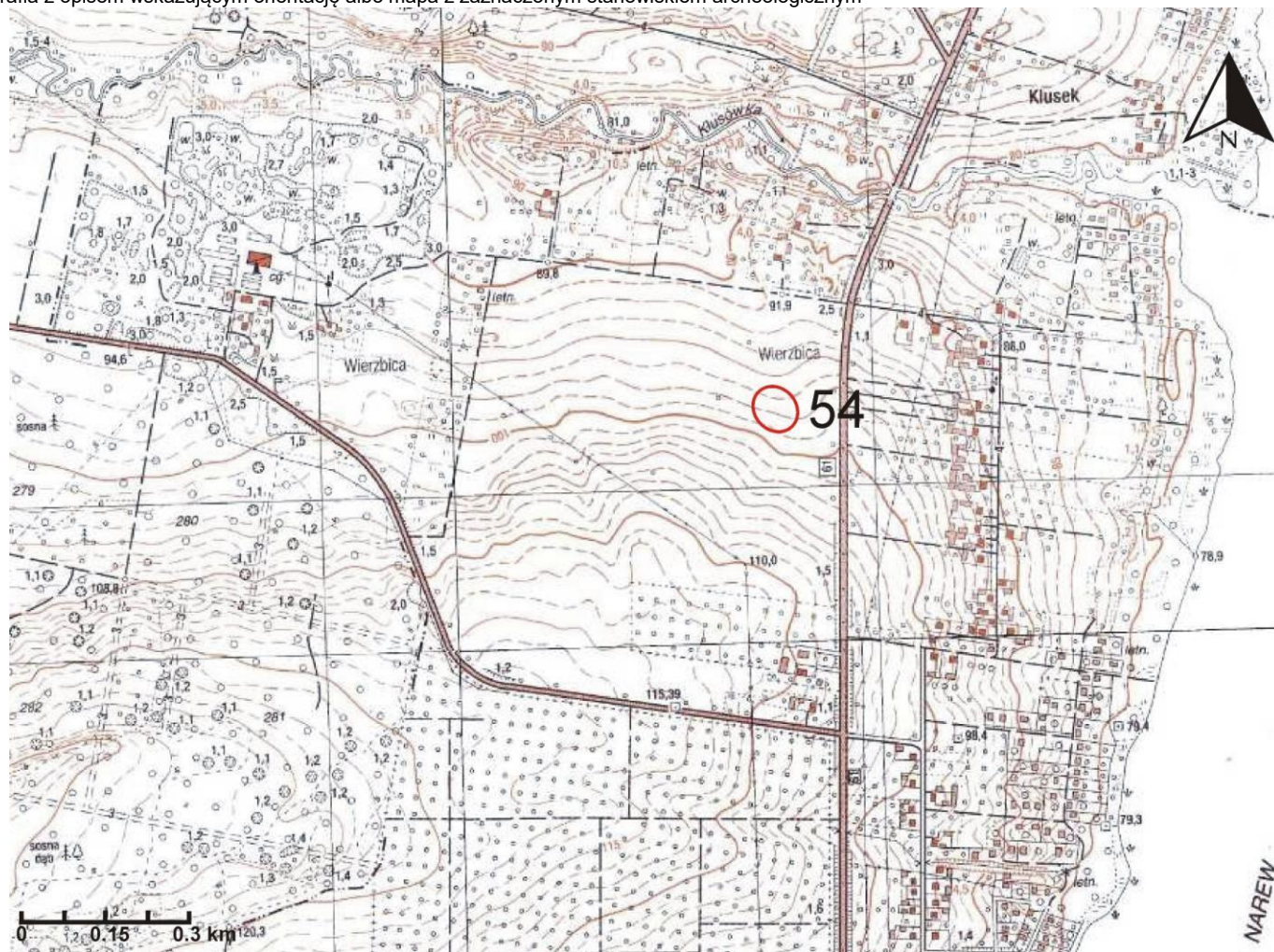
STANOWISKO ARCHEOLOGICZNE

2. Czas powstania

osada (k. pucharów lejkowatych, neolit), ślad osadnictwa
(k. przeworska, okres wpływów rzymskich)

WIERZBICA

8. Fotografia z opisem wskazującym orientację albo mapa z zaznaczonym stanowiskiem archeologicznym



4. Adres

Nr obszaru AZP 50-67

Nr stanowiska na obszarze 54

Nr stanowiska w miejscowości 19

5. Przynależność administracyjna

województwo
mazowieckie

powiat
legionowski

gmina
Serock

6. Formy ochrony

7. Opracowanie karty adresowej (autor, data i podpis)

mgr Daniel Wiśniewski
15.02.2018 r.

GEZ

KARTA ADRESOWA ZABYTKU NIERUCHOMEGO

3. Miejscowość

1. Nazwa

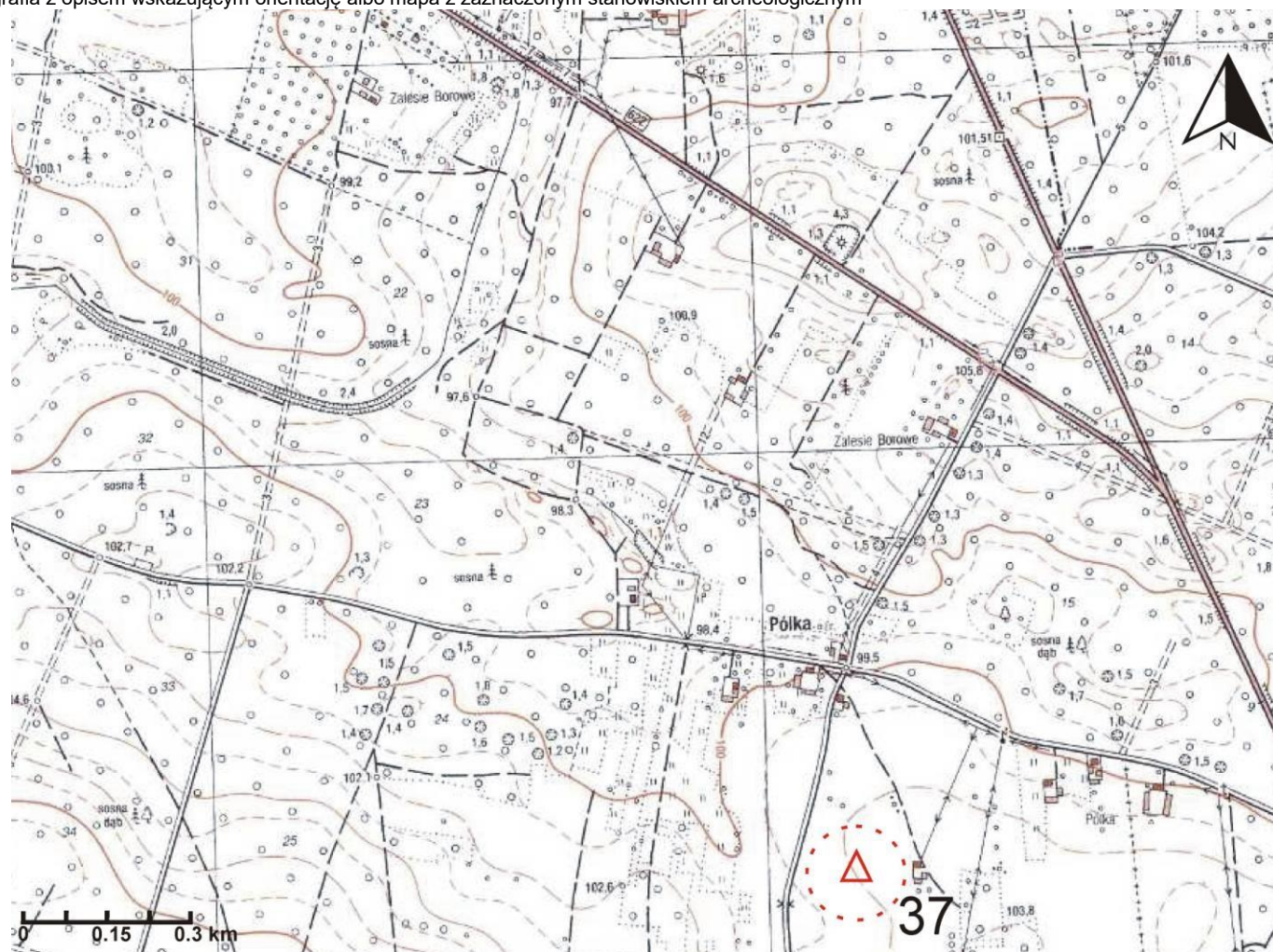
STANOWISKO ARCHEOLOGICZNE

2. Czas powstania

ślady osadnictwa (neolit, wczesna epoka brązu)

WOLA SMOLNA

8. Fotografia z opisem wskazującym orientację albo mapa z zaznaczonym stanowiskiem archeologicznym



4. Adres

Nr obszaru AZP 50-66

Nr stanowiska na obszarze 37

Nr stanowiska w miejscowości 1

5. Przynależność administracyjna

województwo
mazowieckie

powiat
legionowski

gmina
Serock

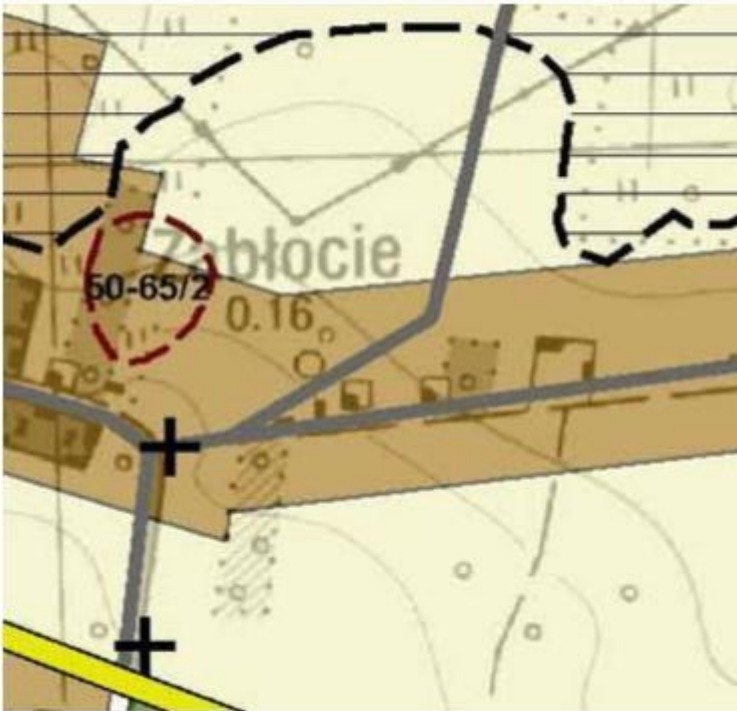
6. Formy ochrony

ochrona w miejscowym planie zagospodarowania przestrzennego, uchwała Rady Miejskiej w Serocku Nr 104/XI/2015 z dn. 31 sierpnia 2015 r.


7. Opracowanie karty adresowej (autor, data i podpis)

mgr Daniel Wiśniewski
15.02.2018 r.

GEZ	KARTA ADRESOWA ZABYTKU NIERUCHOMEGO		3. Miejscowość
1. Nazwa STANOWISKO ARCHEOLOGICZNE	2. Czas powstania osada (średniowiecze XIII/XIV-XV w.), śląd osadnictwa (epoka kamienia)		ZABŁOCIE
8. Fotografia z opisem wskazującym orientację albo mapa z zaznaczonym stanowiskiem archeologicznym			4. Adres Nr obszaru AZP 50-65 Nr stanowiska na obszarze 1 Nr stanowiska w miejscowości
			5. Przynależność administracyjna województwo mazowieckie powiat legionowski gmina Serock
<p>źródło: karta adresowa, W. Orliński</p>			6. Formy ochrony ochrona w miejscowym planie zagospodarowania przestrzennego, uchwała Rady Miejskiej w Serocku Nr 474/LII/2014 z dn. 31.07.2014 r.
			7. Opracowanie karty adresowej (autor, data i podpis) mgr Daniel Wiśniewski 15.02.2018 r.

GEZ	KARTA ADRESOWA ZABYTKU NIERUCHOMEGO		3. Miejscowość
1. Nazwa STANOWISKO ARCHEOLOGICZNE	2. Czas powstania ślady osadnictwa (epoka kamienia/wczesna epoka brązu, starożytność, średniowiecze)	ZABŁOCIE	
8. Fotografia z opisem wskazującym orientację albo mapa z zaznaczonym stanowiskiem archeologicznym			4. Adres Nr obszaru AZP 50-65 Nr stanowiska na obszarze 2 Nr stanowiska w miejscowości
			5. Przynależność administracyjna województwo mazowieckie powiat legionowski gmina Serock
<p>źródło: karta adresowa, W. Orliński</p>			6. Formy ochrony ochrona w miejscowym planie zagospodarowania przestrzennego, uchwała Rady Miejskiej w Serocku Nr 474/LII/2014 z dn. 31.07.2014 r.
			7. Opracowanie karty adresowej (autor, data i podpis) mgr Daniel Wiśniewski 15.02.2018 r.

GEZ	KARTA ADRESOWA ZABYTKU NIERUCHOMEGO		3. Miejscowość
1. Nazwa STANOWISKO ARCHEOLOGICZNE	2. Czas powstania śląd osadnictwa (wczesne średniowiecze)	ZABŁOCIE	
8. Fotografia z opisem wskazującym orientację albo mapa z zaznaczonym stanowiskiem archeologicznym			4. Adres Nr obszaru AZP 50-65 Nr stanowiska na obszarze 3 Nr stanowiska w miejscowości
			5. Przynależność administracyjna województwo mazowieckie powiat legionowski gmina Serock
źródło: karta adresowa, W. Orliński			6. Formy ochrony ochrona w miejscowym planie zagospodarowania przestrzennego, uchwała Rady Miejskiej w Serocku Nr 474/LII/2014 z dn. 31.07.2014 r.
			7. Opracowanie karty adresowej (autor, data i podpis) mgr Daniel Wiśniewski 15.02.2018 r.

GEZ	KARTA ADRESOWA ZABYTKU NIERUCHOMEGO		3. Miejscowość
1. Nazwa STANOWISKO ARCHEOLOGICZNE	2. Czas powstania śląd osadnictwa (późny neolit, wczesna epoka brązu)	ZABŁOCIE	
8. Fotografia z opisem wskazującym orientację albo mapa z zaznaczonym stanowiskiem archeologicznym			4. Adres Nr obszaru AZP 50-65 Nr stanowiska na obszarze 4 Nr stanowiska w miejscowości
			5. Przynależność administracyjna województwo mazowieckie powiat legionowski gmina Serock
<p>źródło: karta adresowa, W. Orliński</p>			6. Formy ochrony ochrona w miejscowym planie zagospodarowania przestrzennego, uchwała Rady Miejskiej w Serocku Nr 474/LII/2014 z dn. 31.07.2014 r.
			7. Opracowanie karty adresowej (autor, data i podpis) mgr Daniel Wiśniewski 15.02.2018 r.

GEZ

KARTA ADRESOWA ZABYTKU NIERUCHOMEGO

3. Miejscowość

1. Nazwa

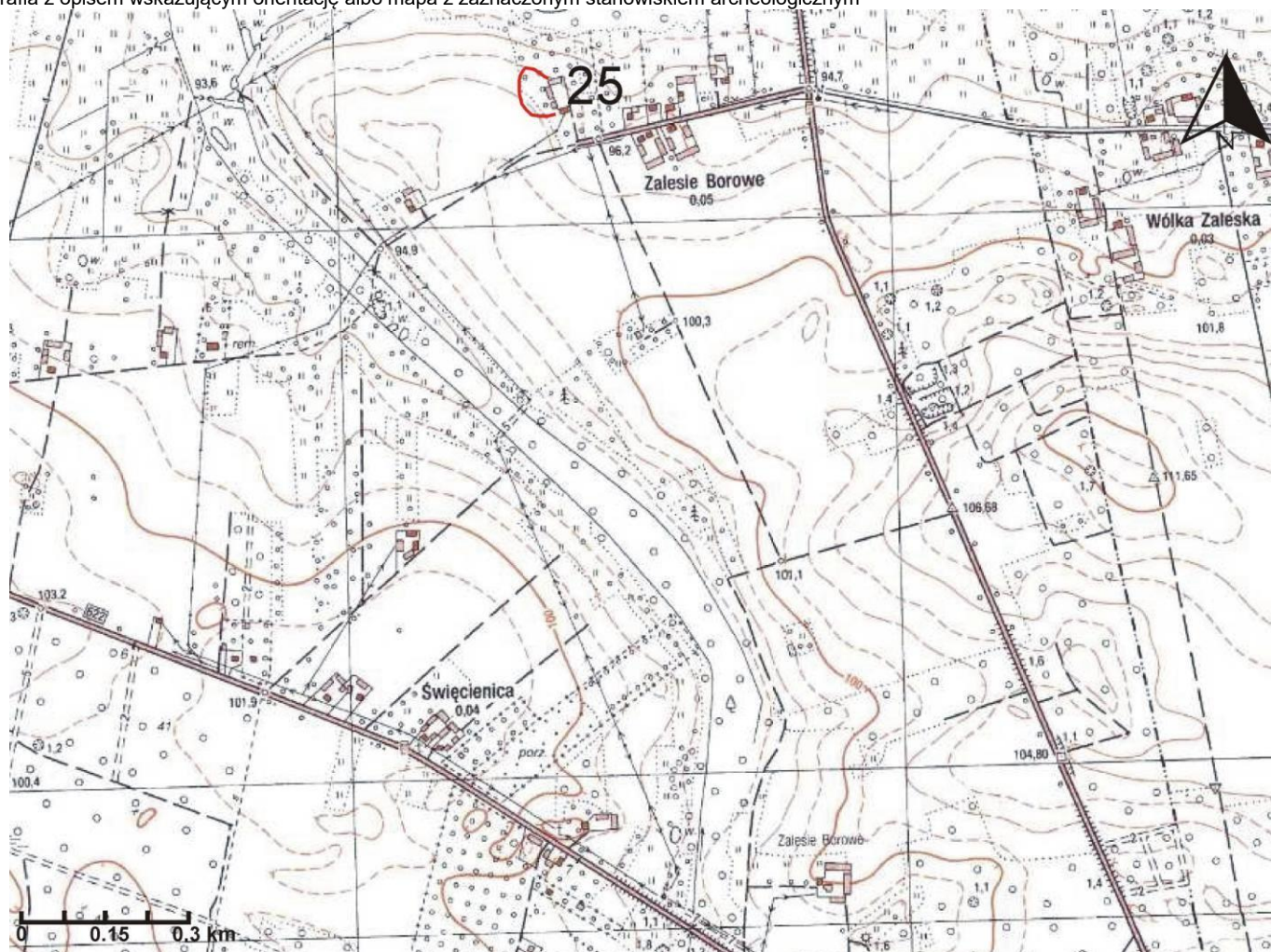
STANOWISKO ARCHEOLOGICZNE

2. Czas powstania

ślady osadnictwa (ok. wpływów rzymskich, XIII w.)

ZALESIE BOROWE

8. Fotografia z opisem wskazującym orientację albo mapa z zaznaczonym stanowiskiem archeologicznym



4. Adres

Nr obszaru AZP 50-66

Nr stanowiska na obszarze 25

Nr stanowiska w miejscowości 1

5. Przynależność administracyjna

województwo
mazowieckie

powiat
legionowski

gmina
Serock

6. Formy ochrony

ochrona w miejscowym planie zagospodarowania przestrzennego, uchwała Rady Miejskiej w Serocku Nr 474/LII/2014 z dn. 31.07.2014 r.

7. Opracowanie karty adresowej (autor, data i podpis)

mgr Daniel Wiśniewski
15.02.2018 r.

GEZ

KARTA ADRESOWA ZABYTKU NIERUCHOMEGO

3. Miejscowość

1. Nazwa

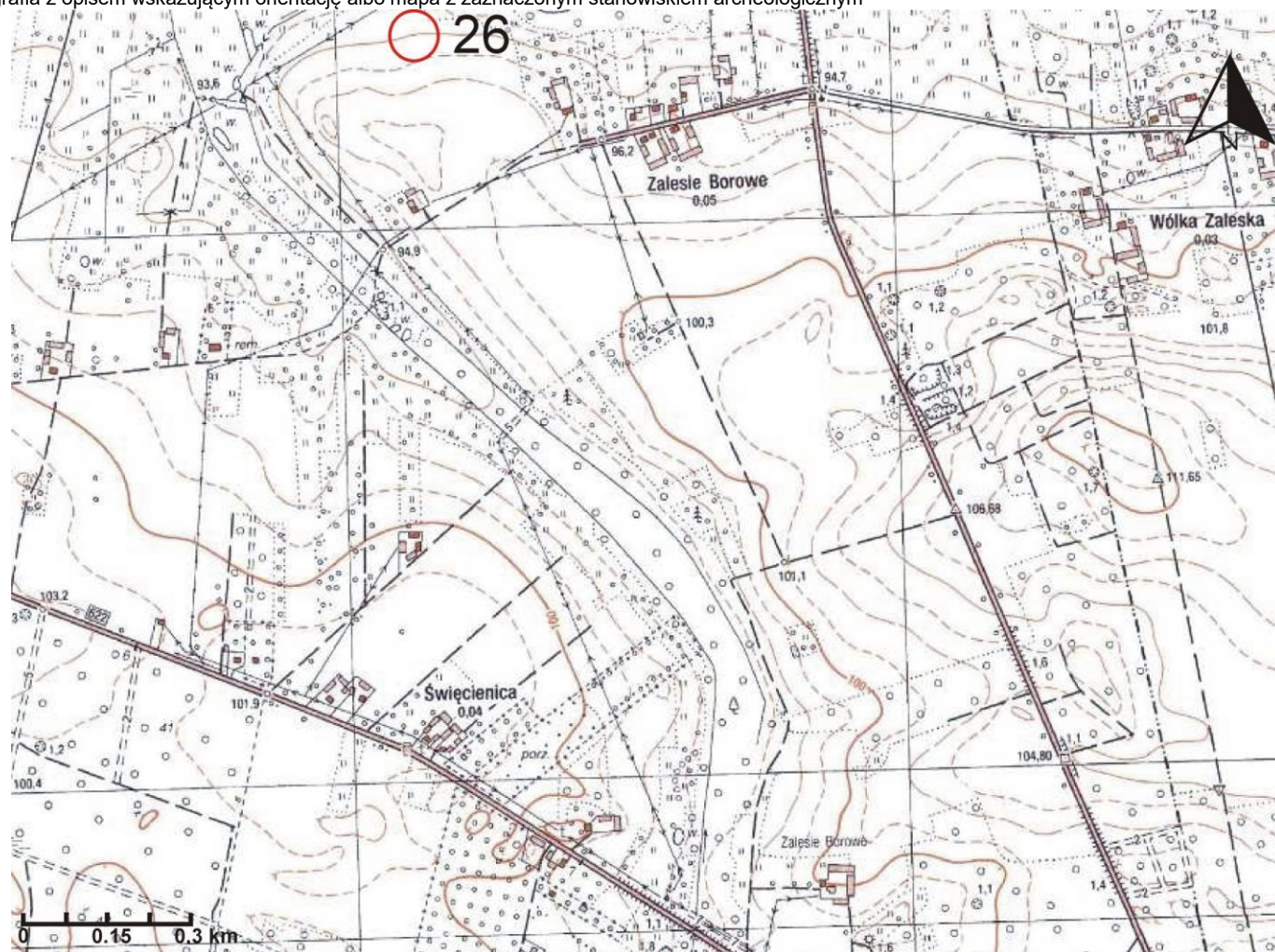
STANOWISKO ARCHEOLOGICZNE

2. Czas powstania

ślady osadnictwa (epoka kamienia – wczesny okres epoki brązu,
halsztat – okres lateński), osada (okres rzymski, XIII – XIV w.)

ZALESIE BOROWE

8. Fotografia z opisem wskazującym orientację albo mapa z zaznaczonym stanowiskiem archeologicznym



4. Adres

Nr obszaru AZP 50-66

Nr stanowiska na obszarze 26

Nr stanowiska w miejscowości 2

5. Przynależność administracyjna

województwo
mazowieckie

powiat
legionowski

gmina
Serock

6. Formy ochrony

ochrona w miejscowym planie
zagospodarowania przestrzennego,
uchwała Rady Miejskiej w Serocku
Nr 474/LII/2014 z dn. 31.07.2014 r.

7. Opracowanie karty adresowej (autor, data i podpis)

mgr Daniel Wiśniewski
15.02.2018 r.

GEZ

KARTA ADRESOWA ZABYTKU NIERUCHOMEGO

3. Miejscowość

1. Nazwa

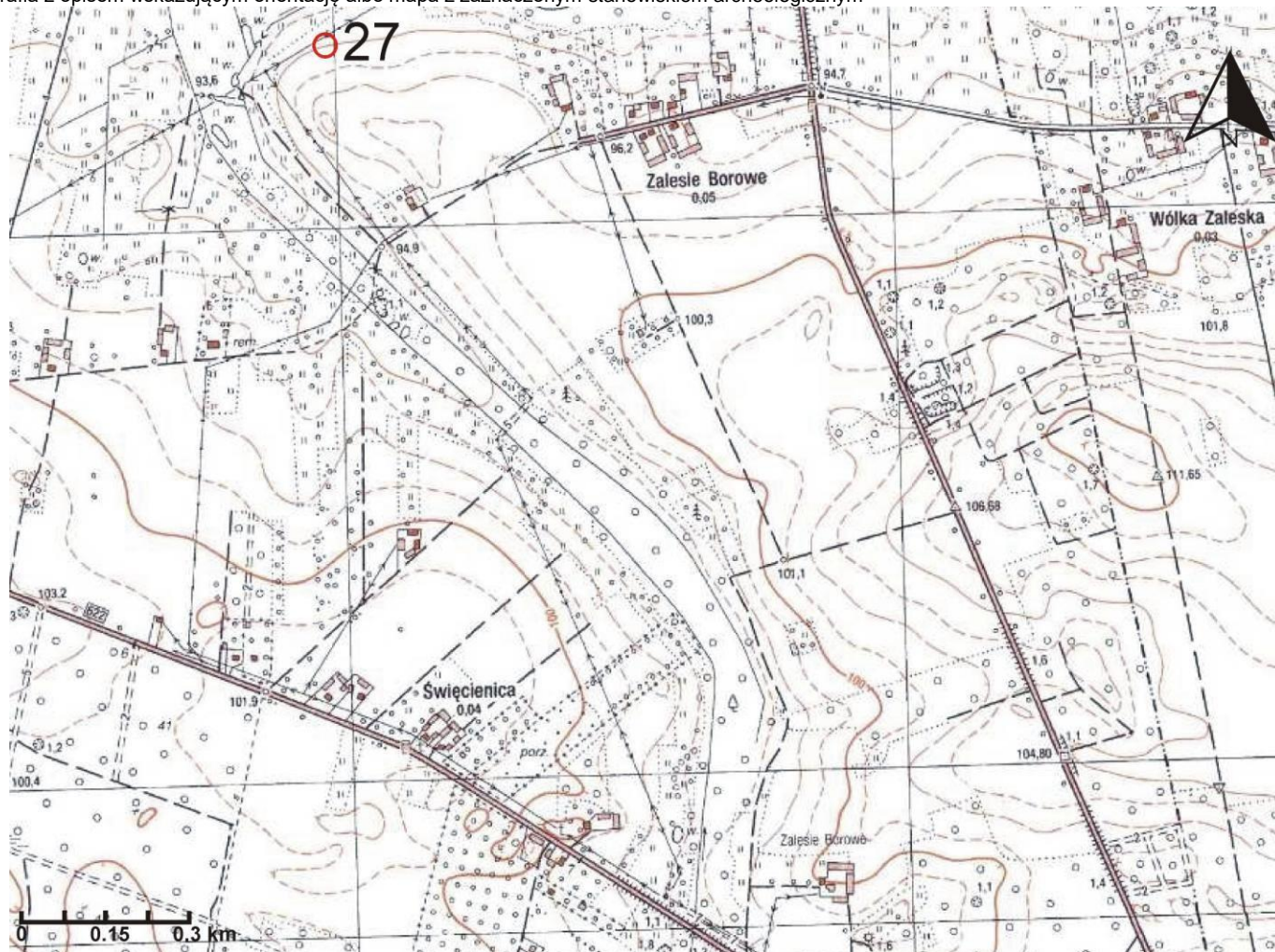
STANOWISKO ARCHEOLOGICZNE

2. Czas powstania

ślady osadnictwa (epoka kamienia – epoka brązu,
okres halsztacki - okres wpływów rzymskich,
wczesne średniowiecze – średniowiecze)

ZALESIE BOROWE

8. Fotografia z opisem wskazującym orientację albo mapa z zaznaczonym stanowiskiem archeologicznym



4. Adres

Nr obszaru AZP 50-66

Nr stanowiska na obszarze 27

Nr stanowiska w miejscowości 3

5. Przynależność administracyjna

województwo
mazowieckie

powiat
legionowski

gmina
Serock

6. Formy ochrony

ochrona w miejscowym planie
zagospodarowania przestrzennego,
uchwała Rady Miejskiej w Serocku
Nr 474/LII/2014 z dn. 31.07.2014 r.

7. Opracowanie karty adresowej (autor, data i podpis)

mgr Daniel Wiśniewski
15.02.2018 r.

GEZ

KARTA ADRESOWA ZABYTKU NIERUCHOMEGO

3. Miejscowość

1. Nazwa

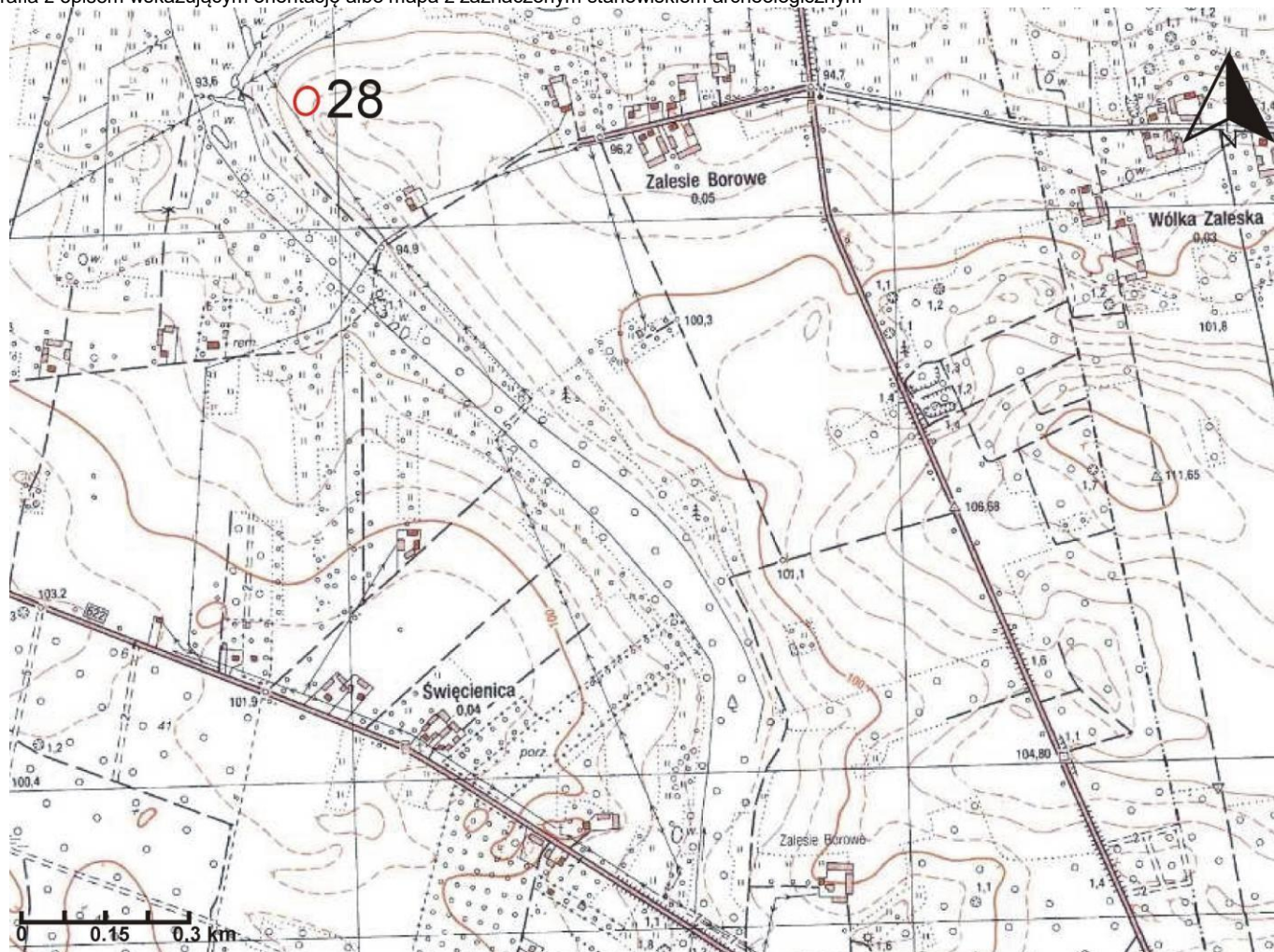
STANOWISKO ARCHEOLOGICZNE

2. Czas powstania

cmentarzysko (okres lateński - do późnego), ślad osadnictwa (epoka kamienia – epoka brązu, okres wczesnośredniowieczny)

ZALESIE BOROWE

8. Fotografia z opisem wskazującym orientację albo mapa z zaznaczonym stanowiskiem archeologicznym



4. Adres

Nr obszaru AZP 50-66

Nr stanowiska na obszarze 28

Nr stanowiska w miejscowości 4

5. Przynależność administracyjna

województwo
mazowieckie

powiat
legionowski

gmina
Serock

6. Formy ochrony

ochrona w miejscowym planie zagospodarowania przestrzennego, uchwała Rady Miejskiej w Serocku Nr 474/LII/2014 z dn. 31.07.2014 r.

7. Opracowanie karty adresowej (autor, data i podpis)

mgr Daniel Wiśniewski
15.02.2018 r.

GEZ

KARTA ADRESOWA ZABYTKU NIERUCHOMEGO

3. Miejscowość

1. Nazwa

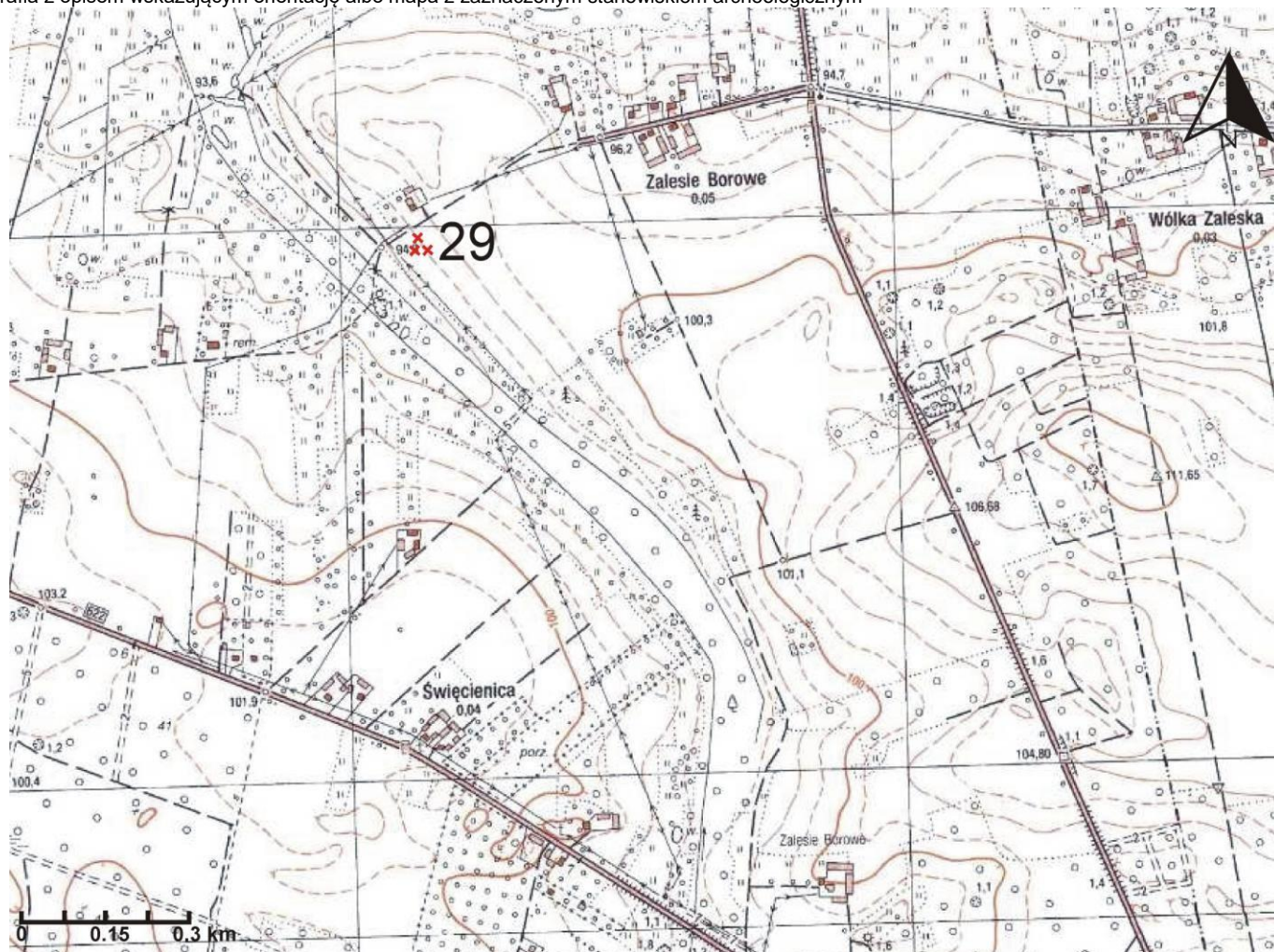
STANOWISKO ARCHEOLOGICZNE

2. Czas powstania

ślady osadnictwa (epoka brązu/okres halsztacki)

ZALESIE BOROWE

8. Fotografia z opisem wskazującym orientację albo mapa z zaznaczonym stanowiskiem archeologicznym



4. Adres

Nr obszaru AZP 50-66

Nr stanowiska na obszarze 29

Nr stanowiska w miejscowości 5

5. Przynależność administracyjna

województwo
mazowieckie

powiat
legionowski

gmina
Serock

6. Formy ochrony

ochrona w miejscowym planie zagospodarowania przestrzennego, uchwała Rady Miejskiej w Serocku Nr 474/LII/2014 z dn. 31.07.2014 r.

7. Opracowanie karty adresowej (autor, data i podpis)

mgr Daniel Wiśniewski
15.02.2018 r.

GEZ

KARTA ADRESOWA ZABYTKU NIERUCHOMEGO

3. Miejscowość

1. Nazwa

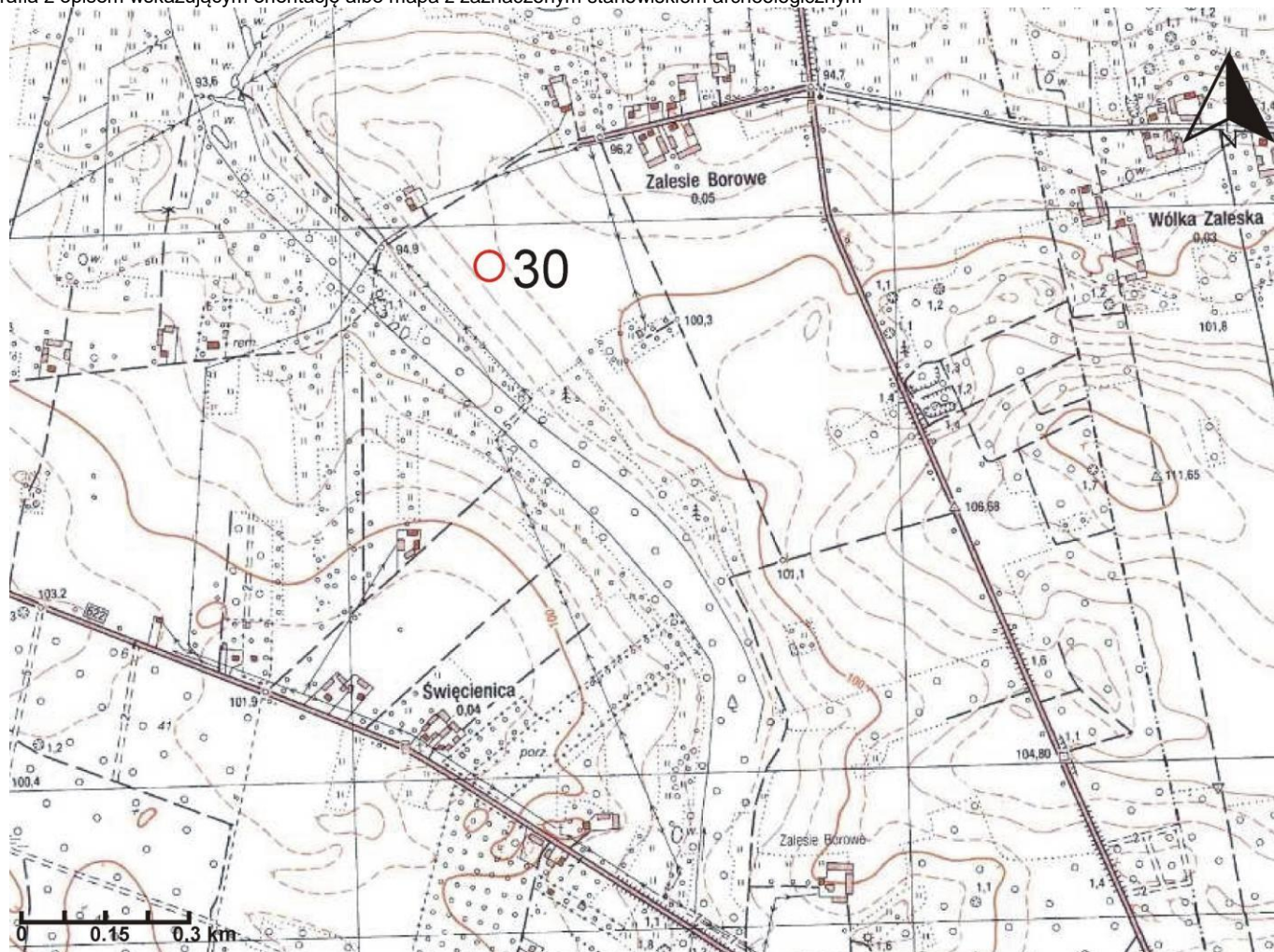
STANOWISKO ARCHEOLOGICZNE

2. Czas powstania

ślady osadnictwa (wczesna epoka brązu, epoka brązu, okres wczesnośredniowieczny)

ZALESIE BOROWE

8. Fotografia z opisem wskazującym orientację albo mapa z zaznaczonym stanowiskiem archeologicznym



4. Adres

Nr obszaru AZP 50-66

Nr stanowiska na obszarze 30

Nr stanowiska w miejscowości 6

5. Przynależność administracyjna

województwo
mazowieckie

powiat
legionowski

gmina
Serock

6. Formy ochrony

ochrona w miejscowym planie zagospodarowania przestrzennego, uchwała Rady Miejskiej w Serocku Nr 474/LII/2014 z dn. 31.07.2014 r.

7. Opracowanie karty adresowej (autor, data i podpis)

mgr Daniel Wiśniewski
15.02.2018 r.

GEZ

KARTA ADRESOWA ZABYTKU NIERUCHOMEGO

3. Miejscowość

1. Nazwa

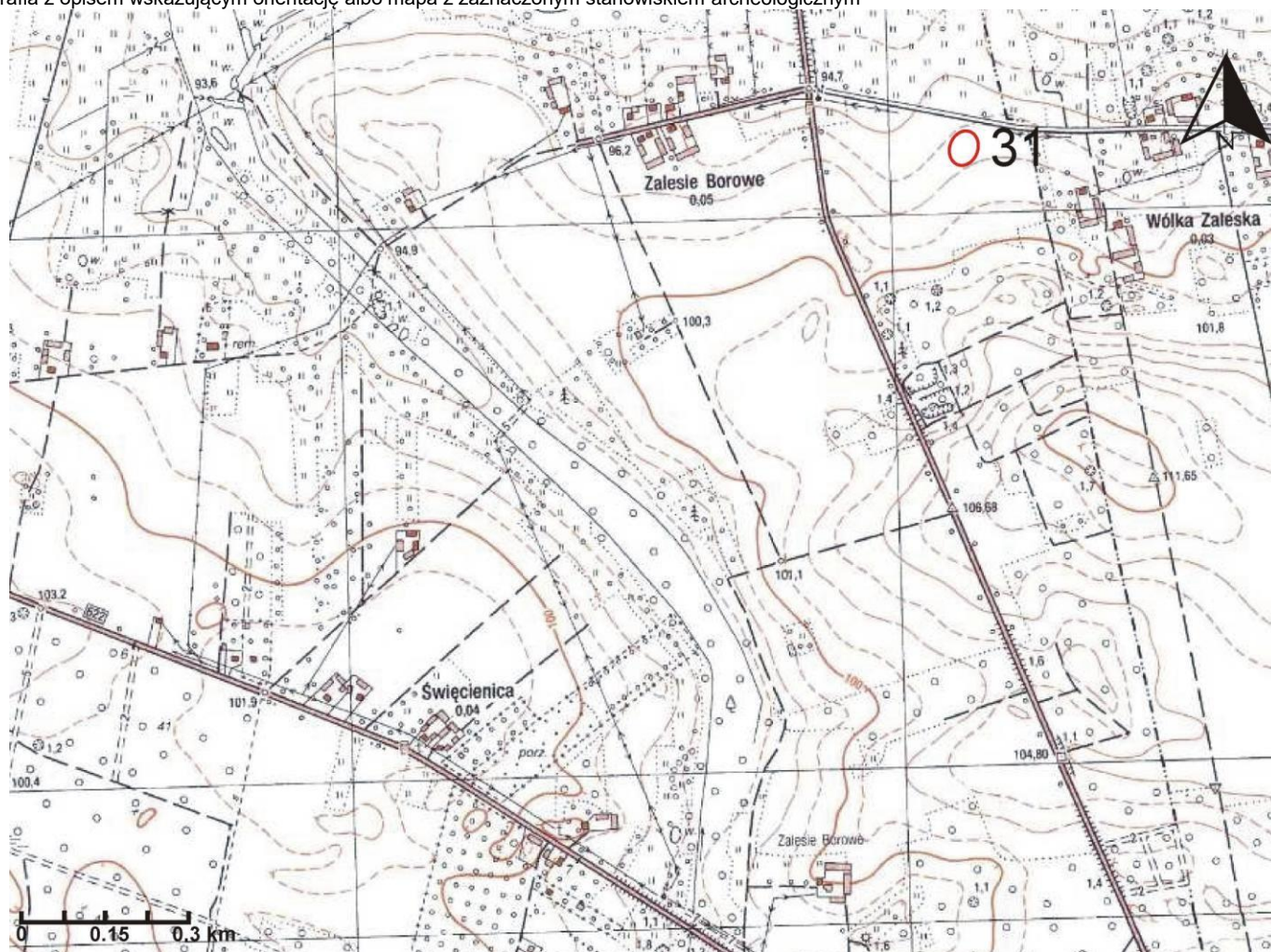
STANOWISKO ARCHEOLOGICZNE

2. Czas powstania

ślady osadnictwa (okres starożytny, XIV w.)

ZALESIE BOROWE

8. Fotografia z opisem wskazującym orientację albo mapa z zaznaczonym stanowiskiem archeologicznym



4. Adres

Nr obszaru AZP 50-66

Nr stanowiska na obszarze 31

Nr stanowiska w miejscowości 7

5. Przynależność administracyjna

województwo
mazowieckie

powiat
legionowski

gmina
Serock

6. Formy ochrony

ochrona w miejscowym planie zagospodarowania przestrzennego, uchwała Rady Miejskiej w Serocku Nr 474/LII/2014 z dn. 31.07.2014 r.

7. Opracowanie karty adresowej (autor, data i podpis)

mgr Daniel Wiśniewski
15.02.2018 r.

GEZ

KARTA ADRESOWA ZABYTKU NIERUCHOMEGO

3. Miejscowość

1. Nazwa

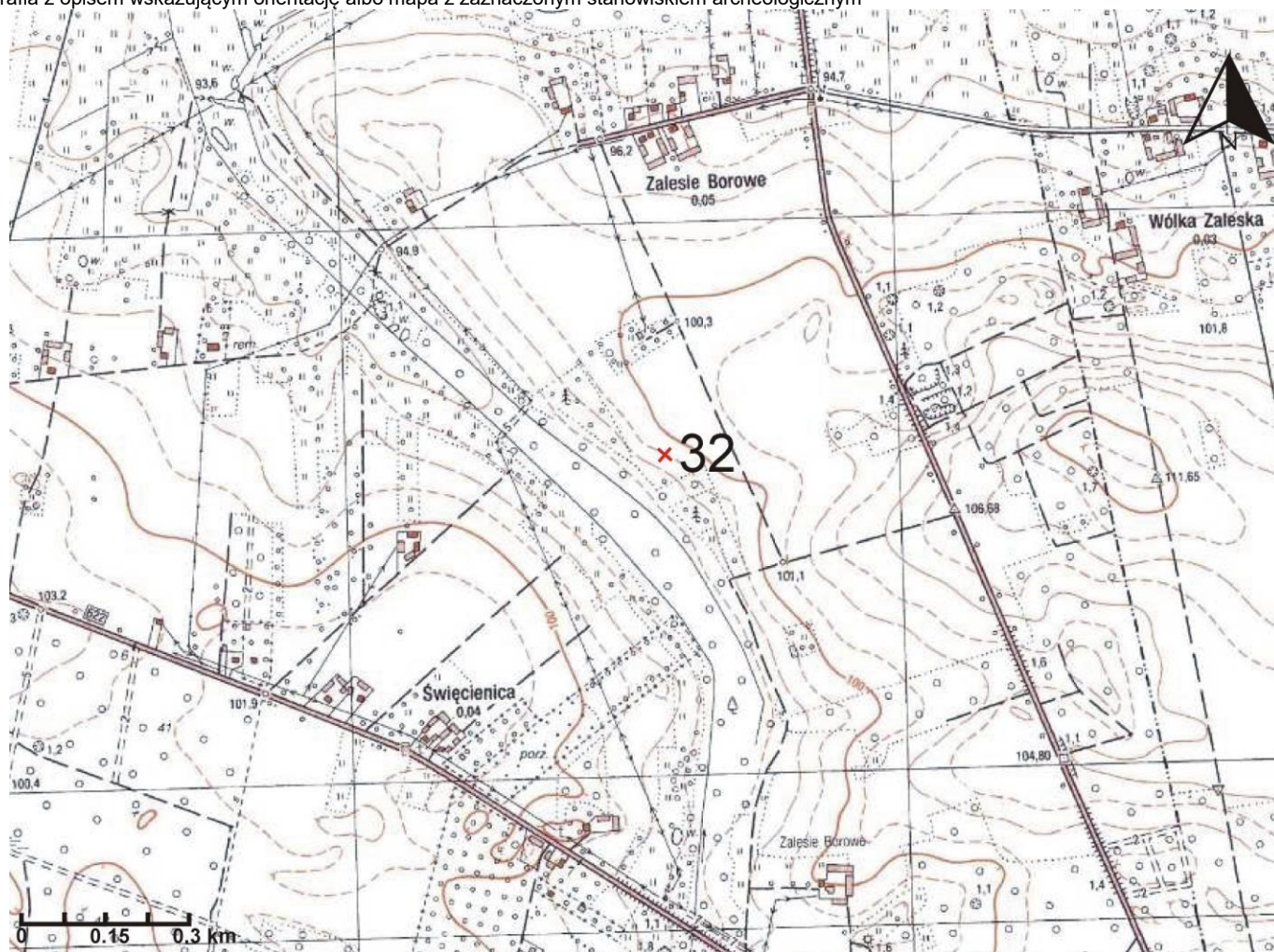
STANOWISKO ARCHEOLOGICZNE

2. Czas powstania

ślady osadnictwa (epoka brązu)

ZALESIE BOROWE

8. Fotografia z opisem wskazującym orientację albo mapa z zaznaczonym stanowiskiem archeologicznym



4. Adres

Nr obszaru AZP 50-66

Nr stanowiska na obszarze 32

Nr stanowiska w miejscowości 8

5. Przynależność administracyjna

województwo
mazowieckie

powiat
legionowski

gmina
Serock

6. Formy ochrony

ochrona w miejscowym planie zagospodarowania przestrzennego, uchwała Rady Miejskiej w Serocku Nr 474/LII/2014 z dn. 31.07.2014 r.

7. Opracowanie karty adresowej (autor, data i podpis)

mgr Daniel Wiśniewski
15.02.2018 r.

GEZ

KARTA ADRESOWA ZABYTKU NIERUCHOMEGO

3. Miejscowość

1. Nazwa

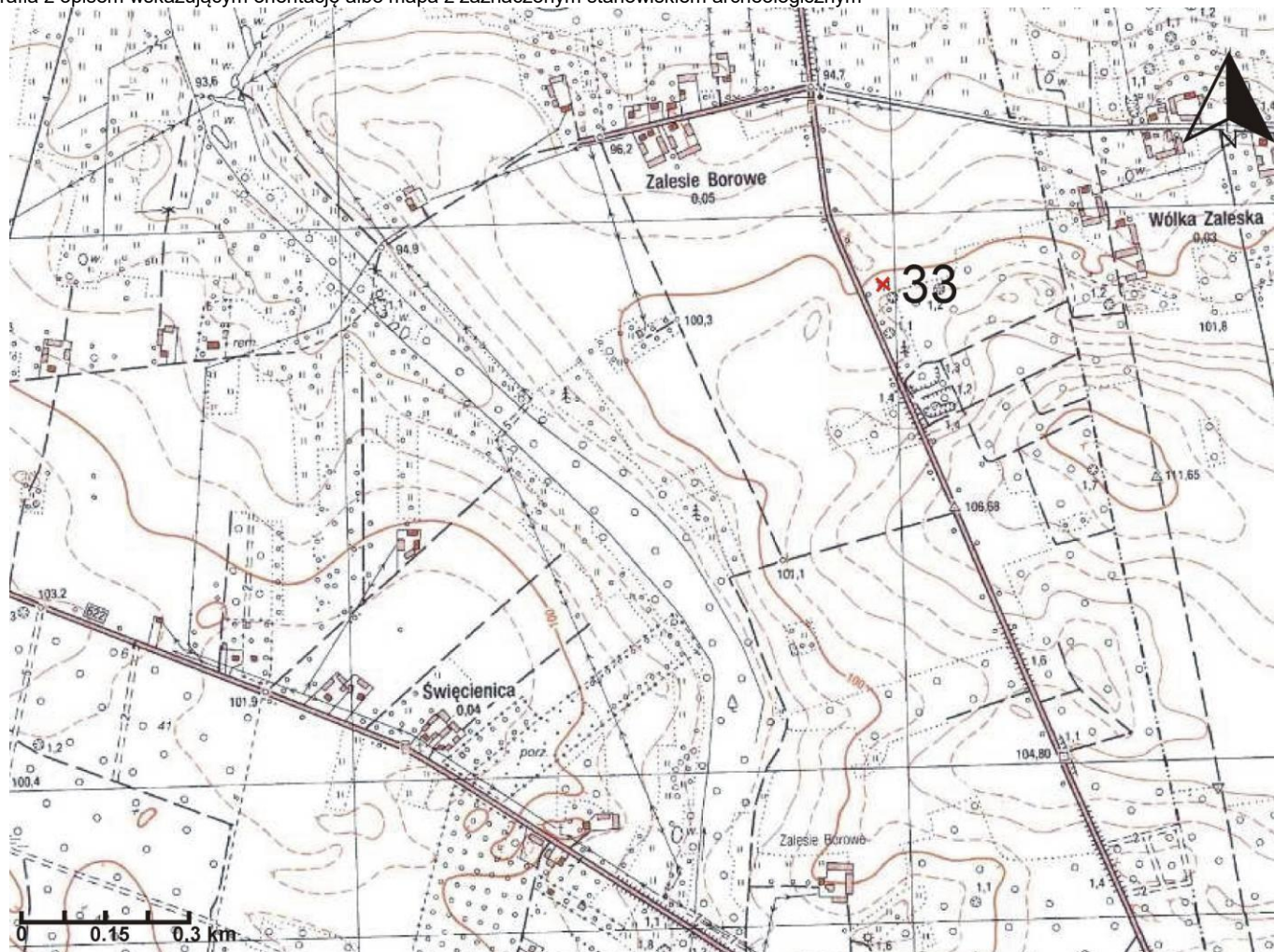
STANOWISKO ARCHEOLOGICZNE

2. Czas powstania

ślady osadnictwa (późna epoka brązu/okres halszacki i lateński)

ZALESIE BOROWE

8. Fotografia z opisem wskazującym orientację albo mapa z zaznaczonym stanowiskiem archeologicznym



4. Adres

Nr obszaru AZP 50-66

Nr stanowiska na obszarze 33

Nr stanowiska w miejscowości 9

5. Przynależność administracyjna

województwo
mazowieckie

powiat
legionowski

gmina
Serock

6. Formy ochrony

ochrona w miejscowym planie zagospodarowania przestrzennego, uchwała Rady Miejskiej w Serocku Nr 474/LII/2014 z dn. 31.07.2014 r.

7. Opracowanie karty adresowej (autor, data i podpis)

mgr Daniel Wiśniewski
15.02.2018 r.

GEZ

KARTA ADRESOWA ZABYTKU NIERUCHOMEGO

3. Miejscowość

1. Nazwa

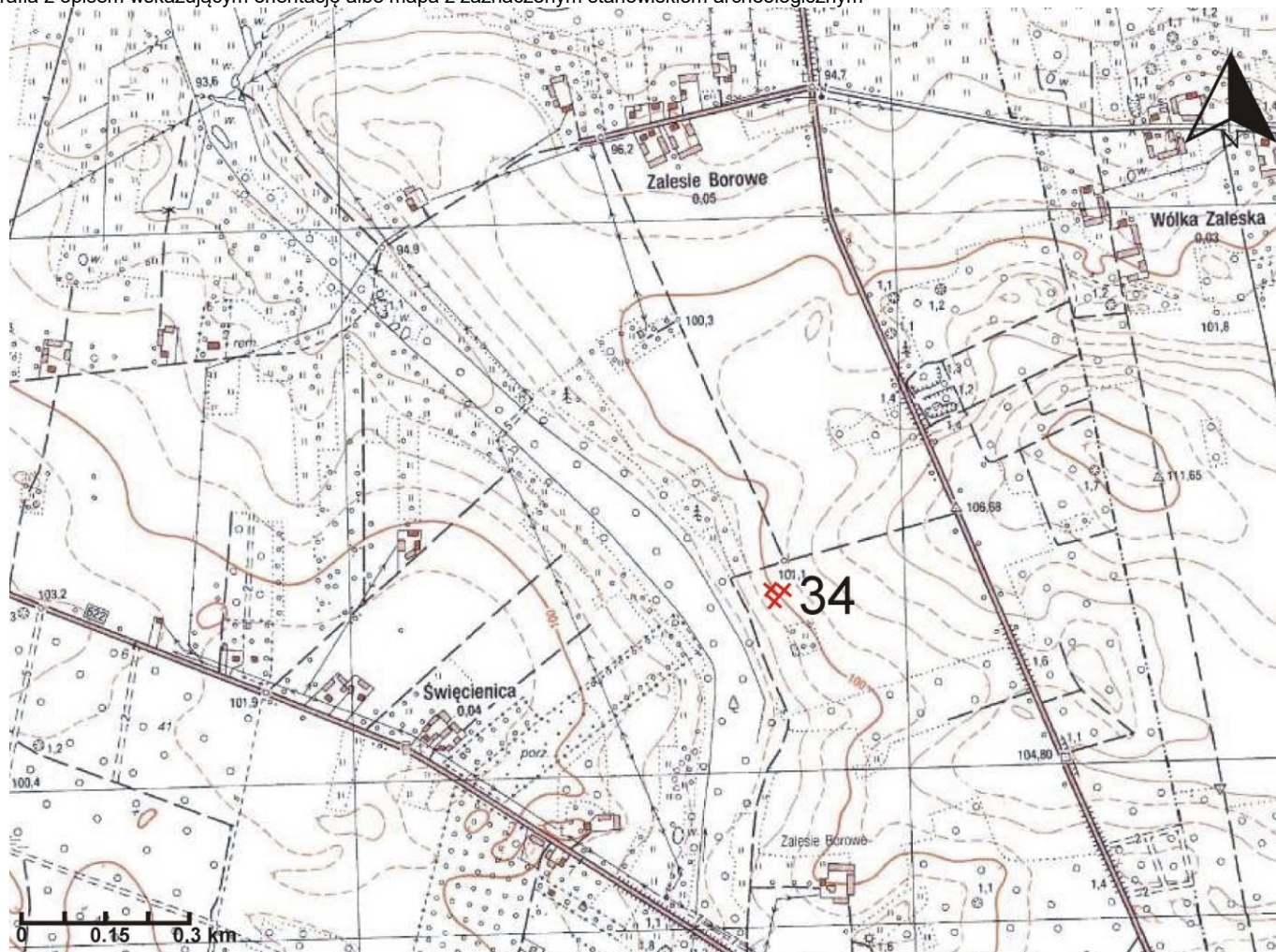
STANOWISKO ARCHEOLOGICZNE

2. Czas powstania

ślady osadnictwa (późny neolit/wczesna epoka brązu, epoka brązu)

ZALESIE BOROWE

8. Fotografia z opisem wskazującym orientację albo mapa z zaznaczonym stanowiskiem archeologicznym



4. Adres

Nr obszaru AZP 50-66

Nr stanowiska na obszarze 34

Nr stanowiska w miejscowości 10

5. Przynależność administracyjna

województwo
mazowieckie

powiat
legionowski

gmina
Serock

6. Formy ochrony

ochrona w miejscowym planie zagospodarowania przestrzennego, uchwała Rady Miejskiej w Serocku Nr 474/LII/2014 z dn. 31.07.2014 r.

7. Opracowanie karty adresowej (autor, data i podpis)

mgr Daniel Wiśniewski
15.02.2018 r.

GEZ

KARTA ADRESOWA ZABYTKU NIERUCHOMEGO

3. Miejscowość

1. Nazwa

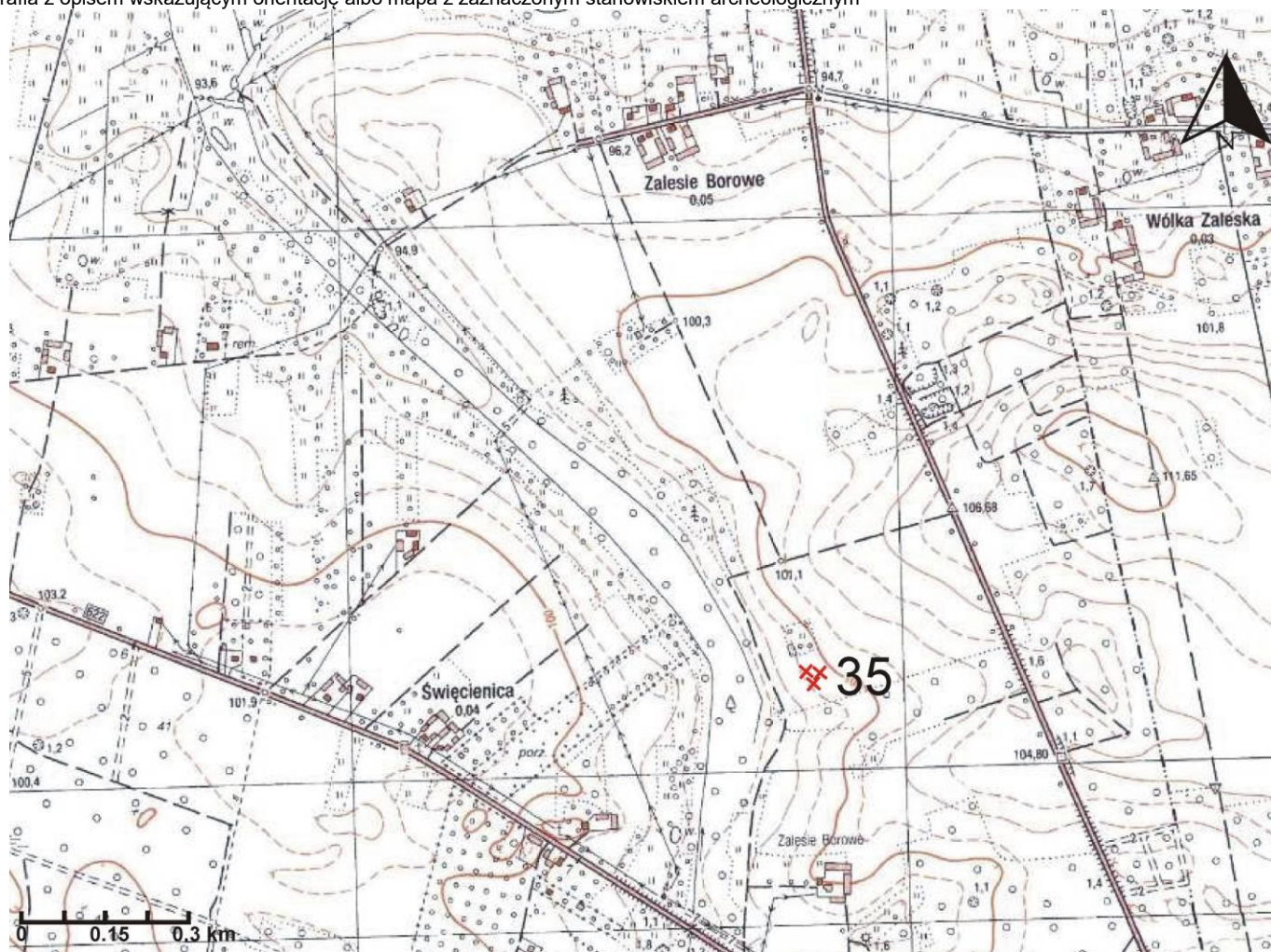
STANOWISKO ARCHEOLOGICZNE

2. Czas powstania

ślady osadnictwa (epoka kamienia – wczesna epoka brązu,
epoka brązu)

ZALESIE BOROWE

8. Fotografia z opisem wskazującym orientację albo mapa z zaznaczonym stanowiskiem archeologicznym



4. Adres

Nr obszaru AZP 50-66

Nr stanowiska na obszarze 35

Nr stanowiska w miejscowości 11

5. Przynależność administracyjna

województwo
mazowieckie

powiat
legionowski

gmina
Serock

6. Formy ochrony

ochrona w miejscowym planie
zagospodarowania przestrzennego,
uchwała Rady Miejskiej w Serocku
Nr 474/LII/2014 z dn. 31.07.2014 r.

7. Opracowanie karty adresowej (autor, data i podpis)

mgr Daniel Wiśniewski
15.02.2018 r.

GEZ

KARTA ADRESOWA ZABYTKU NIERUCHOMEGO

3. Miejscowość

1. Nazwa

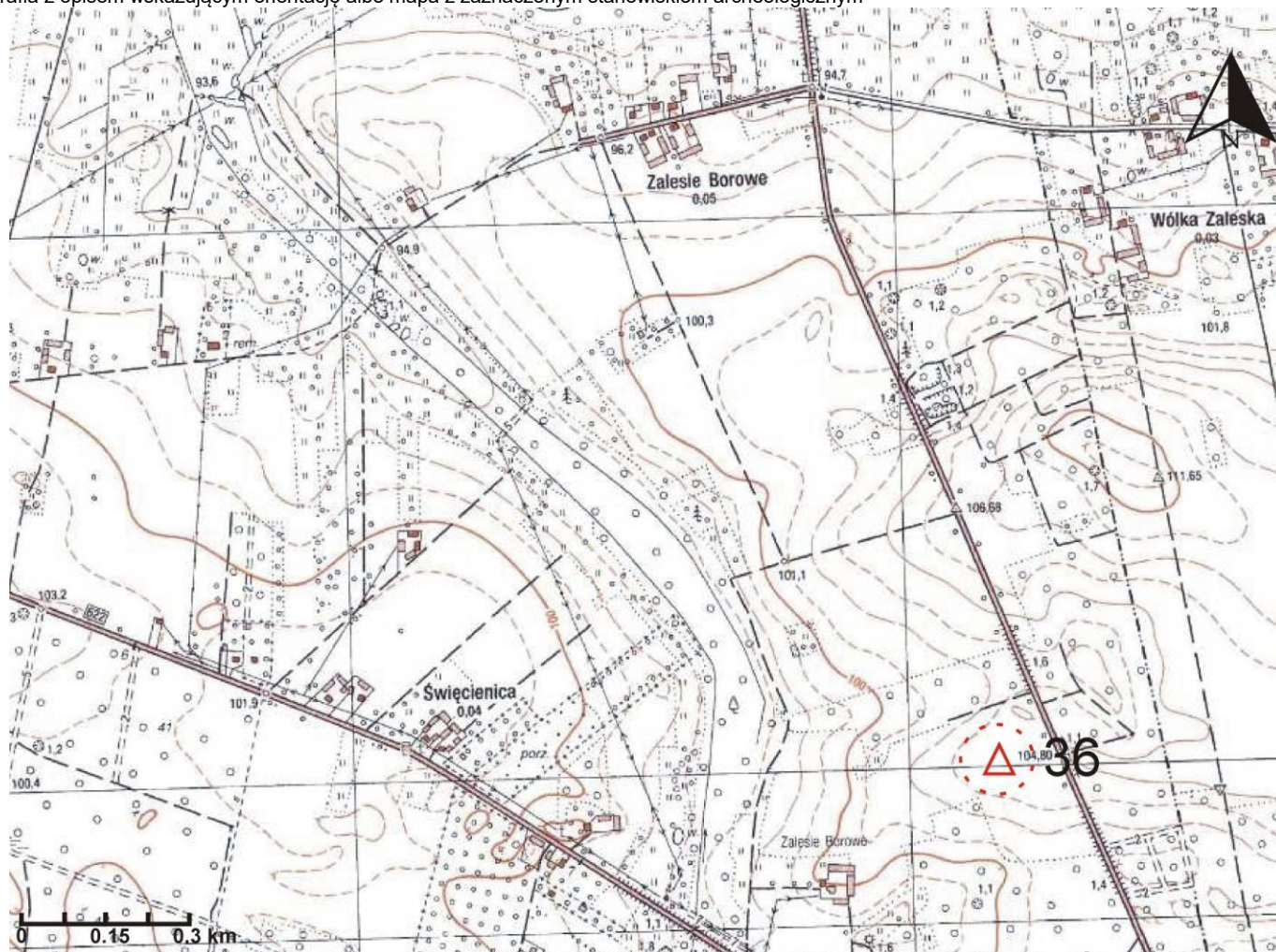
STANOWISKO ARCHEOLOGICZNE

2. Czas powstania

ślady osadnictwa (epoka kamienia – wczesna epoka brązu)

ZALESIE BOROWE

8. Fotografia z opisem wskazującym orientację albo mapa z zaznaczonym stanowiskiem archeologicznym



4. Adres

Nr obszaru AZP 50-66

Nr stanowiska na obszarze 36

Nr stanowiska w miejscowości 12

5. Przynależność administracyjna

województwo
mazowieckie

powiat
legionowski

gmina
Serock

6. Formy ochrony

ochrona w miejscowym planie zagospodarowania przestrzennego, uchwała Rady Miejskiej w Serocku Nr 474/LII/2014 z dn. 31.07.2014 r.

7. Opracowanie karty adresowej (autor, data i podpis)

mgr Daniel Wiśniewski
15.02.2018 r.

GEZ

KARTA ADRESOWA ZABYTKU NIERUCHOMEGO

3. Miejscowość

1. Nazwa

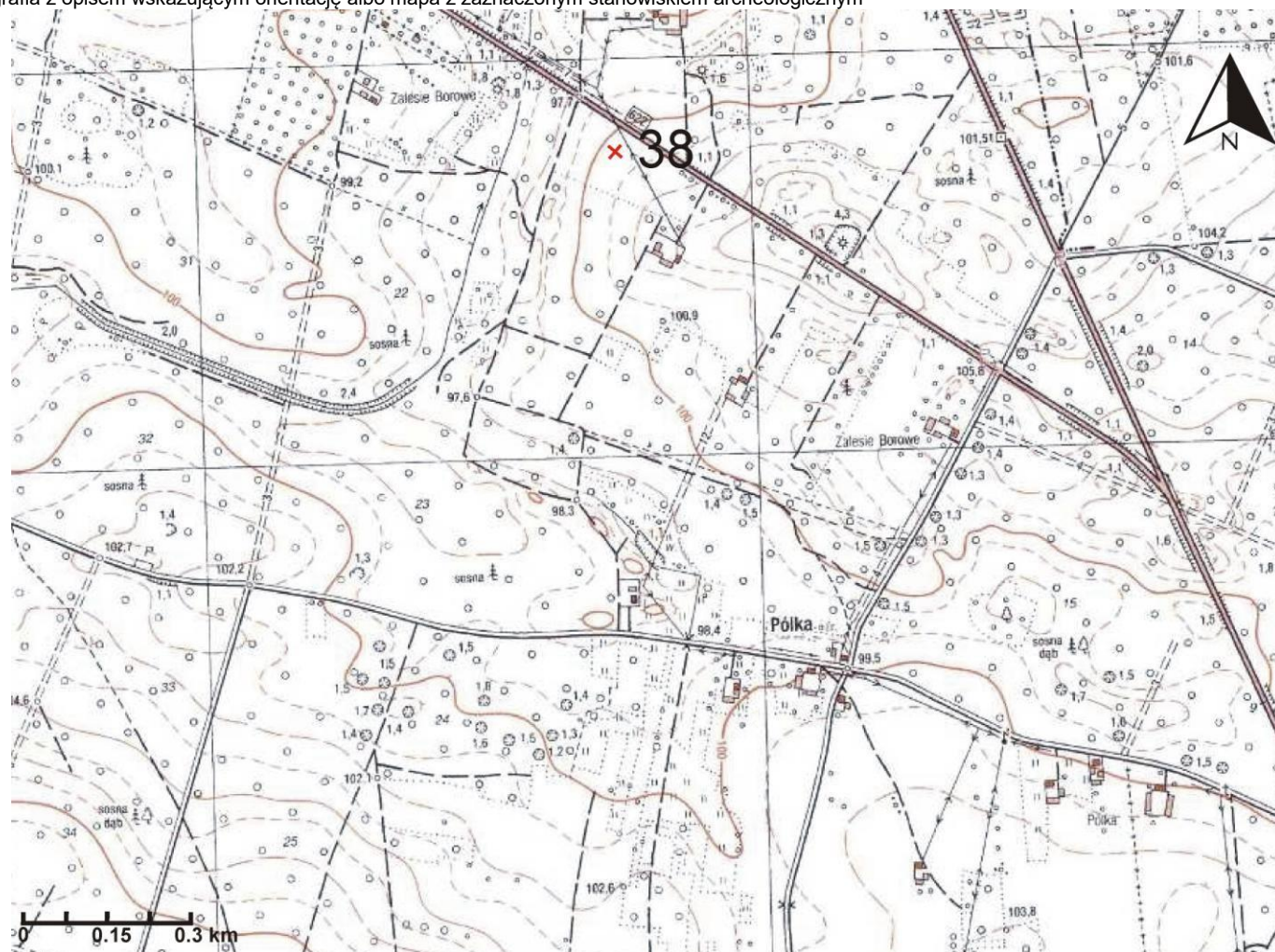
STANOWISKO ARCHEOLOGICZNE

2. Czas powstania

ślady osadnictwa

ZALESIE BOROWE

8. Fotografia z opisem wskazującym orientację albo mapa z zaznaczonym stanowiskiem archeologicznym



4. Adres

Nr obszaru AZP 50-66

Nr stanowiska na obszarze 38

Nr stanowiska w miejscowości 13

5. Przynależność administracyjna

województwo
mazowieckie

powiat
legionowski

gmina
Serock

6. Formy ochrony

ochrona w miejscowym planie
zagospodarowania przestrzennego,
uchwała Rady Miejskiej w Serocku
Nr 474/LII/2014 z dn. 31.07.2014 r.

7. Opracowanie karty adresowej (autor, data i podpis)

mgr Daniel Wiśniewski
15.02.2018 r.

GEZ

KARTA ADRESOWA ZABYTKU NIERUCHOMEGO

3. Miejscowość

1. Nazwa

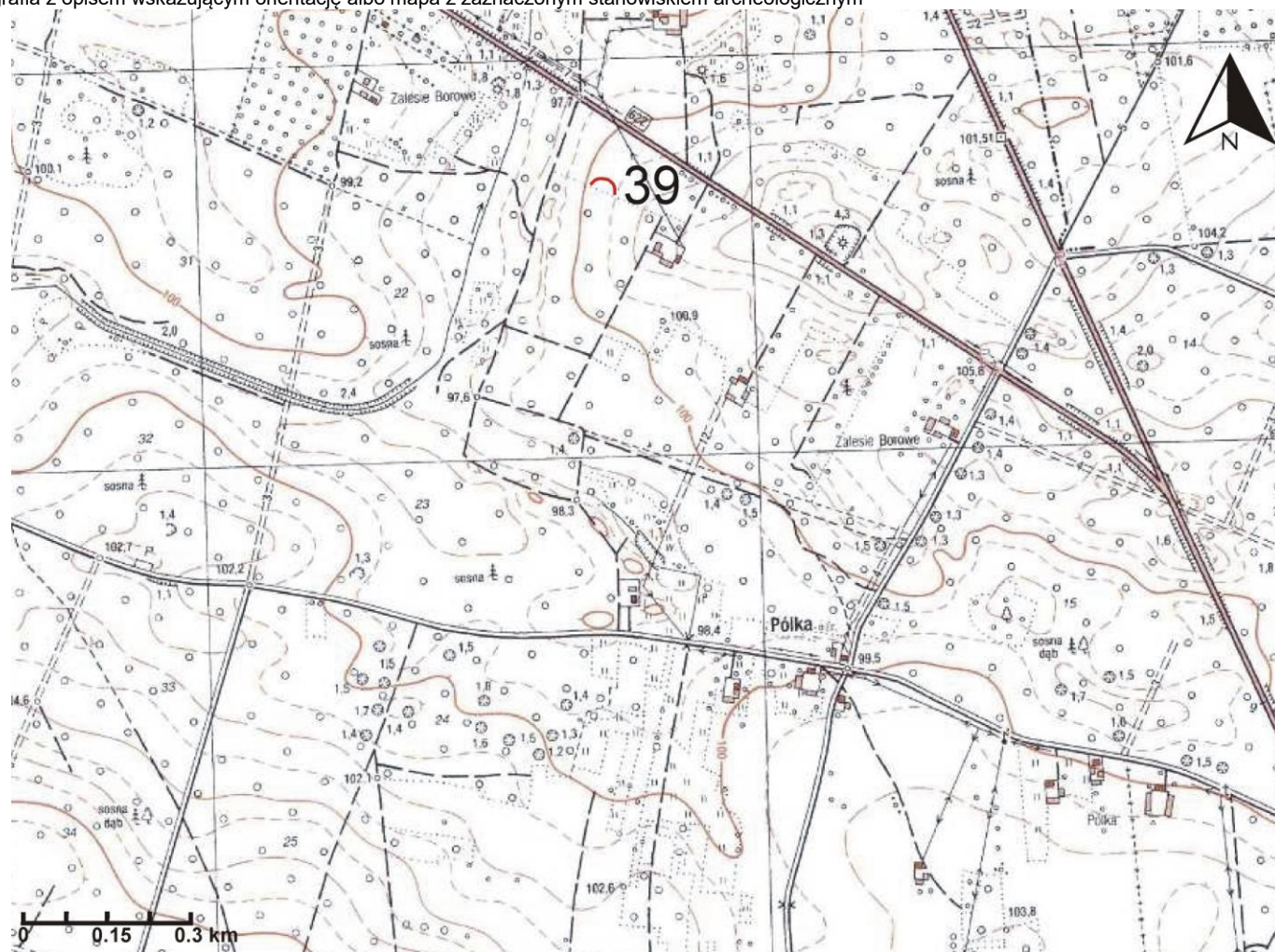
STANOWISKO ARCHEOLOGICZNE

2. Czas powstania

ślady osadnictwa (epoka kamienia – wczesna epoka brązu)

ZALESIE BOROWE

8. Fotografia z opisem wskazującym orientację albo mapa z zaznaczonym stanowiskiem archeologicznym



4. Adres

Nr obszaru AZP 50-66

Nr stanowiska na obszarze 39

Nr stanowiska w miejscowości 14

5. Przynależność administracyjna

województwo
mazowieckie

powiat
legionowski

gmina
Serock

6. Formy ochrony

ochrona w miejscowym planie zagospodarowania przestrzennego, uchwała Rady Miejskiej w Serocku Nr 474/LII/2014 z dn. 31.07.2014 r.

7. Opracowanie karty adresowej (autor, data i podpis)

mgr Daniel Wiśniewski
15.02.2018 r.

GEZ	KARTA ADRESOWA ZABYTKU NIERUCHOMEGO		3. Miejscowość
1. Nazwa STANOWISKO ARCHEOLOGICZNE	2. Czas powstania ślady osadnictwa (epoka brązu)	ZEGRZYNEK	
8. Fotografia z opisem wskazującym orientację albo mapa z zaznaczonym stanowiskiem archeologicznym stanowisko o nieustalonej lokalizacji		4. Adres Nr obszaru AZP 51-67 Nr stanowiska na obszarze 100 Nr stanowiska w miejscowości 1	
		5. Przynależność administracyjna województwo mazowieckie powiat legionowski gmina Serock	
		6. Formy ochrony	
		7. Opracowanie karty adresowej (autor, data i podpis) mgr Daniel Wiśniewski 15.02.2018 r.	

GEZ	KARTA ADRESOWA ZABYTKU NIERUCHOMEGO		3. Miejscowość
1. Nazwa STANOWISKO ARCHEOLOGICZNE	2. Czas powstania ślady osadnictwa (paleolit)	ZEGRZYNEK	
8. Fotografia z opisem wskazującym orientację albo mapa z zaznaczonym stanowiskiem archeologicznym stanowisko o nieustalonej lokalizacji		4. Adres Nr obszaru AZP 51-67 Nr stanowiska na obszarze 101 Nr stanowiska w miejscowości 2	
		5. Przynależność administracyjna województwo mazowieckie powiat legionowski gmina Serock	
		6. Formy ochrony	
		7. Opracowanie karty adresowej (autor, data i podpis) mgr Daniel Wiśniewski 15.02.2018 r.	

GEZ	KARTA ADRESOWA ZABYTKU NIERUCHOMEGO		3. Miejscowość
1. Nazwa STANOWISKO ARCHEOLOGICZNE		2. Czas powstania ślady osadnictwa (II-gi okres epoki brązu)	ZEGRZE - OKOLICE
8. Fotografia z opisem wskazującym orientację albo mapa z zaznaczonym stanowiskiem archeologicznym stanowisko o nieustalonej lokalizacji			4. Adres Nr obszaru AZP 52-66 Nr stanowiska na obszarze 81 Nr stanowiska w miejscowości 7
			5. Przynależność administracyjna województwo mazowieckie powiat legionowski gmina Serock
			6. Formy ochrony
			7. Opracowanie karty adresowej (autor, data i podpis) mgr Daniel Wiśniewski 15.02.2018 r.

GEZ	KARTA ADRESOWA ZABYTKU NIERUCHOMEGO		3. Miejscowość
1. Nazwa STANOWISKO ARCHEOLOGICZNE	2. Czas powstania ślad osadnictwa (późny okres lateński)	ZEGRZE (wcześniej pod Zegrze w Gminie Nieporęt)	
8. Fotografia z opisem wskazującym orientację albo mapa z zaznaczonym stanowiskiem archeologicznym stanowisko o nieustalonej lokalizacji		4. Adres Nr obszaru AZP 52-66 Nr stanowiska na obszarze 82 Nr stanowiska w miejscowości 1	
		5. Przynależność administracyjna województwo mazowieckie powiat legionowski gmina Serock	
		6. Formy ochrony	
		7. Opracowanie karty adresowej (autor, data i podpis) mgr Daniel Wiśniewski 15.02.2018 r.	

GEZ	KARTA ADRESOWA ZABYTKU NIERUCHOMEGO		3. Miejscowość
1. Nazwa STANOWISKO ARCHEOLOGICZNE	2. Czas powstania cmentarzysko (kultura grobów kloszowych)	ZEGRZE (wcześniej pod Zegrze w Gminie Nieporęt)	
8. Fotografia z opisem wskazującym orientację albo mapa z zaznaczonym stanowiskiem archeologicznym stanowisko o nieustalonej lokalizacji		4. Adres Nr obszaru AZP 52-66 Nr stanowiska na obszarze 83 Nr stanowiska w miejscowości 2	
		5. Przynależność administracyjna województwo mazowieckie powiat legionowski gmina Serock	
		6. Formy ochrony	
		7. Opracowanie karty adresowej (autor, data i podpis) mgr Daniel Wiśniewski 15.02.2018 r.	

GEZ	KARTA ADRESOWA ZABYTKU NIERUCHOMEGO		3. Miejscowość
1. Nazwa STANOWISKO ARCHEOLOGICZNE	2. Czas powstania ślady osadnictwa (wczesna epoka brązu)	ZEGRZE	
8. Fotografia z opisem wskazującym orientację albo mapa z zaznaczonym stanowiskiem archeologicznym stanowisko o nieustalonej lokalizacji			4. Adres Nr obszaru AZP 52-66 Nr stanowiska na obszarze 84 Nr stanowiska w miejscowości 3
			5. Przynależność administracyjna województwo mazowieckie powiat legionowski gmina Serock
			6. Formy ochrony
			7. Opracowanie karty adresowej (autor, data i podpis) mgr Daniel Wiśniewski 15.02.2018 r.

GEZ	KARTA ADRESOWA ZABYTKU NIERUCHOMEGO		3. Miejscowość
1. Nazwa STANOWISKO ARCHEOLOGICZNE	2. Czas powstania śląd osadnictwa (neolit), ślad osadnictwa (wczesna epoka brązu)	ZEGRZE (wcześniej pod Zegrze w Gminie Nieporęt)	
8. Fotografia z opisem wskazującym orientację albo mapa z zaznaczonym stanowiskiem archeologicznym stanowisko o nieustalonej lokalizacji		4. Adres Nr obszaru AZP 52-66 Nr stanowiska na obszarze 85 Nr stanowiska w miejscowości 4	
		5. Przynależność administracyjna województwo mazowieckie powiat legionowski gmina Serock	
		6. Formy ochrony	
		7. Opracowanie karty adresowej (autor, data i podpis) mgr Daniel Wiśniewski 15.02.2018 r.	

GEZ	KARTA ADRESOWA ZABYTKU NIERUCHOMEGO		3. Miejscowość
1. Nazwa STANOWISKO ARCHEOLOGICZNE	2. Czas powstania ślad osadnictwa (paleolit)	ZEGRZE (wcześniej pod Zegrze w Gminie Nieporęt)	
8. Fotografia z opisem wskazującym orientację albo mapa z zaznaczonym stanowiskiem archeologicznym stanowisko o nieustalonej lokalizacji			4. Adres Nr obszaru AZP 52-66 Nr stanowiska na obszarze 86 Nr stanowiska w miejscowości 5
			5. Przynależność administracyjna województwo mazowieckie powiat legionowski gmina Serock
			6. Formy ochrony
			7. Opracowanie karty adresowej (autor, data i podpis) mgr Daniel Wiśniewski 15.02.2018 r.

GEZ

KARTA ADRESOWA ZABYTKU NIERUCHOMEGO

3. Miejscowość

1. Nazwa

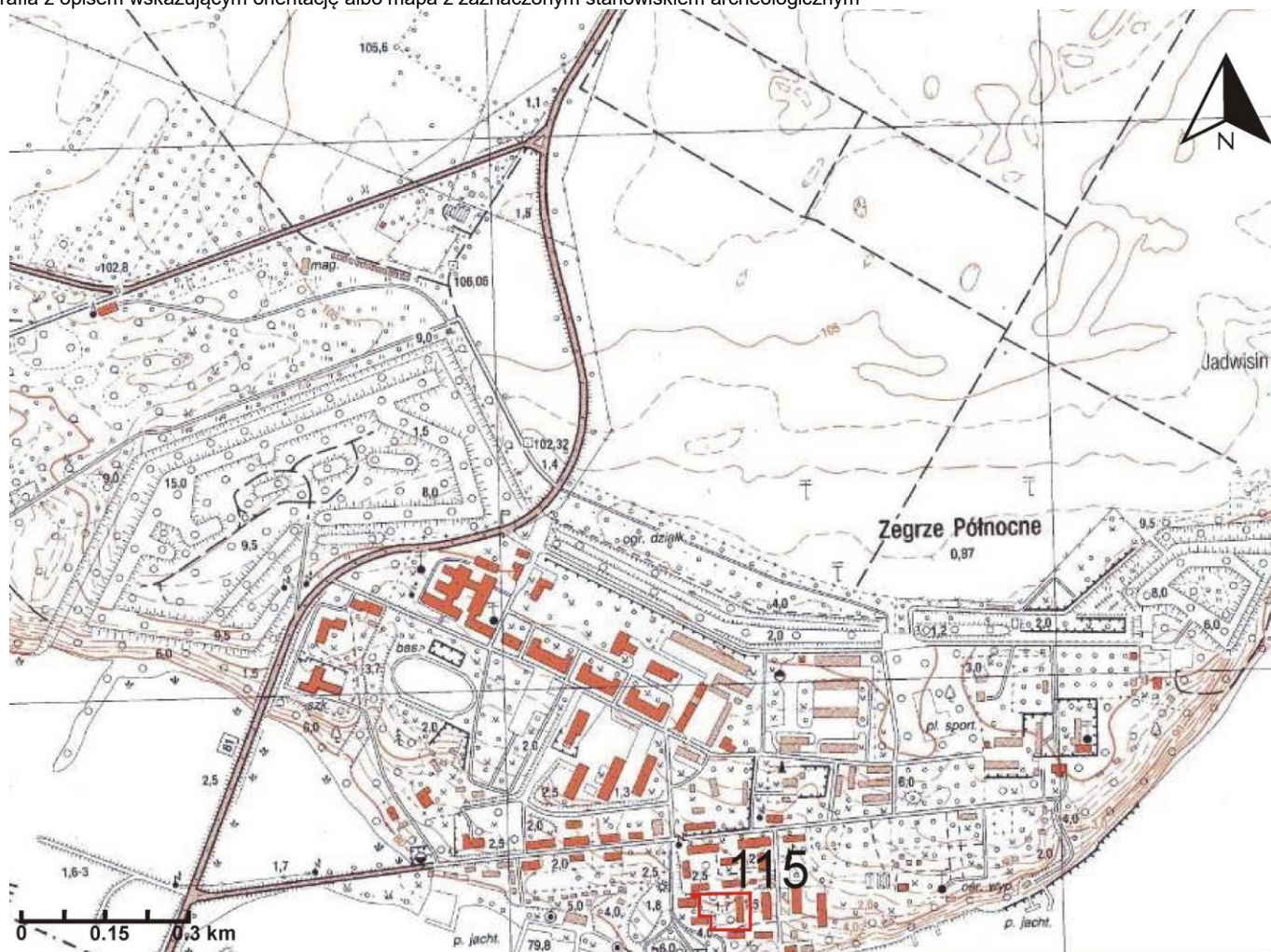
STANOWISKO ARCHEOLOGICZNE

2. Czas powstania

cmentarz (nowożytność), osada? (średniowiecze, kultura przeworska), osada (kultura łużycka)

ZEGRZE

8. Fotografia z opisem wskazującym orientację albo mapa z zaznaczonym stanowiskiem archeologicznym



4. Adres

Nr obszaru AZP 52-66

Nr stanowiska na obszarze 115

Nr stanowiska w miejscowości 8

5. Przynależność administracyjna

województwo
mazowieckie

powiat
legionowski

gmina
Serock

6. Formy ochrony

7. Opracowanie karty adresowej (autor, data i podpis)

mgr Daniel Wiśniewski
15.02.2018 r.